


ТОМСКИЙ
ОБЛАСТНОЙ
КРАЕВЕДЧЕСКИЙ
МУЗЕЙ



КАТАЛОГ

КАРТЫ И АТЛАСЫ
ТОМСКОГО ОБЛАСТНОГО
КРАЕВЕДЧЕСКОГО МУЗЕЯ



КАТАЛОГ
КАРТЫ И АТЛАСЫ
ТОМСКОГО ОБЛАСТНОГО
КРАЕВЕДЧЕСКОГО МУЗЕЯ

Составитель И.В. Козлова



ИЗДАТЕЛЬСТВО
ТОМСКОГО УНИВЕРСИТЕТА
2002

УДК 912
ББК 26.1
К 29

**Карты и атласы Томского областного краеведческого
музея: Каталог / Сост. И.В. Козлова. – Томск: Изд-во Том.
ун-та, 2002. – 154 с.
ISBN 5-7511-1522-8**

Каталог включает в себя тематическое описание 390 экз. карт и атласов из фондов Томского областного краеведческого музея, выпущенных с XVII в. по 1988 г. Для удобства работы с представленным музейным собранием в приложении к изданию приведены указатели хронологии выпуска карт и атласов, географических наименований и личных имён. Включённый сюда же краткий очерк отечественной картографии не только проливает свет на судьбу многих публикуемых материалов, но и расширяет знания читателя в области российской истории.

Для музейных работников, исследователей, аспирантов и студентов вузов.

УДК 912
ББК 26.1

Редактор – Н.С. Евсева

ISBN 5-7511-1522-8

© Томский областной краеведческий музей, 2002
© И.В. Козлова. Составление, 2002

Введение

Каталог содержит характеристику одной из коллекций Томского областного краеведческого музея, насчитывающей на сегодняшний момент 390 образцов карт и атласов.

Тематическая часть каталога представлена двумя блоками: 1 – карты, 2 – атласы.

Систематизация карт осуществлена по единому принципу – от общего к более детальному изображению территории и произведена по физико-географическим регионам: мировые карты, карты зарубежных стран, России/СССР, европейская часть России/СССР, Урал, Западная Сибирь, Дальний Восток, Средняя Азия и по географическому положению территории в пределах обобщающего региона: Западная Сибирь (запад), Восточная Сибирь (юго-запад) и т.д. Дальнейшая систематизация одновременно учитывала административно-территориальный и хронологический признаки, что продиктовано самим характером музейного собрания. Поэтому более крупные блоки выстроены по схеме «губернии – округа – области», мелкие – по схеме «округа – уезды – волости – районы». Порядок изложения алфавитный. При наличии нескольких карт одного объекта во главу угла ставилась дата публикации, если карта была печатной, или дата изготовления в случае её рукописного исполнения.

Второй блок – атласы, незначительный по своему объёму, – составлен с учётом тех же критериев, подчиняясь в первую очередь принципу «от общего к частному» и во вторую – хронологическому порядку.

Каталог снабжён вспомогательными указателями, предназначенными для удобства работы с материалами:

- по содержанию;
- по географическим наименованиям;
- по времени издания;
- по фамилиям исполнителей и издателей.

Каждая единица – карта или атлас – охарактеризована в каталоге по следующим критериям:

- название;
- материал и техника изготовления;
- размер;
- автор или издатель;
- место и время создания;
- штампы и печати;
- масштаб (для карт);
- количество экземпляров (листов) в коллекции;
- музейный шифр.

При описании карт соблюдены следующие условия. Сохранена стилистика оригинала. В квадратных скобках [] помещены названия карт, данные автором каталога в случае отсутствия таковых в подлиннике. Так же приведены все дополнения к подлинному тексту названий карт или записей на картах. В случаях названий карт на иностранных языках даны их русскоязычные переводы.

Коллекция карт и атласов начала формироваться с момента образования Томского краеведческого музея в 1922 г. и регулярно пополнялась вплоть до последнего времени. Её комплектование происходило за счёт нескольких источников. Основная часть фондового собрания была передана библиотекой Томского областного краеведческого музея, которая, наряду с книжным фондом, поначалу хранила карты и атласы по истории, географии, естествознанию и др. Некоторые образцы получены из частных коллекций или от частных лиц. Отдельные экземпляры картографического материала собраны в ходе научных экспедиций.

Автор выражает искреннюю благодарность сотрудникам музея: заведующей литературным отделом В.А. Муравской за помощь и полезные рекомендации, научному сотруднику отдела археологии Я.А. Яковлеву за помощь в совершенствовании каталога и ценные замечания, главному хранителю М.В. Ефремовой за сотрудничество и поддержку, директору Э.И. Черняку за поддержку публикации каталога и доценту кафедры географии Томского госуниверситета Н.С. Евсеевой за редактирование каталога.

КРАТКИЙ ОЧЕРК ИСТОРИИ ОТЕЧЕСТВЕННОЙ КАРТОГРАФИИ

Географическая карта прошла длинный и сложный путь развития, начиная с примитивных схематичных рисунков местности до сложного, порой художественного изображения. Простейшие картографические рисунки были известны в первобытном обществе, задолго до зарождения письменности. Эти изображения выполнялись резцами или краской на дереве, камне, металле, глиняных табличках, папирусе, тканях...

Расширение географических знаний способствовало тому, что карты становились всё более подробными и наглядными. Русские картографические произведения, так называемые «чертежи», употреблявшиеся в России до XVII в., очень мало походили на современные географические карты. Создавались они рукописно, главным образом на бумаге и пергаменте, с помощью перьев, кисточек. На них указывались города, реки и расстояния между ними по числу дней пути. Хотя «чертежи» не имели градусной сетки и не сопровождалась инструментальной съёмкой местности, они полностью удовлетворяли практическим требованиям землепроходцев. Достаточно точно переданная разветвлённая речная сеть позволяла уверенно ориентироваться на местности: тем более в те времена реки зачастую были главными, а иногда и единственными средствами сообщения.

Изобретение книгопечатания в XV в. привело к появлению способа издания карт – гравирования. Оригинальное изображение создавалось на деревянных или медных досках резцами в зеркальном отображении, с которых потом получали оттиски. Применение медных досок позволяло получать более тонкий и чёткий рисунок. Отпечатанные таким способом карты при необходимости раскрашивались от руки (иллюминировались) (рис. 1). При появлении массового спроса на карты они становились предметом относительно широкого распространения.

Примерно в это же время в связи с развитием торговли и мореплавания появились навигационные карты – портоланы (XIV–XVI вв.).

Постоянно проверяемые в натуре, они обладали точностью, ранее не известной. Их отличительной чертой были рисунки линейных масштабов, не известные на более ранних картах. С этого времени наличие линейных масштабов стало обязательным и на других картах (рис. 2).

Русская картографическая школа начала формироваться в конце XV в. Присоединение и хозяйственное освоение Сибири, выход к Тихому океану и исследования на северо-востоке Азии сопровождались выдающимися географическими открытиями. Землепроходцы – служилые люди, казаки, промышленники – не были картографами, но им неизменно поручалось составлять росписи и чертежи новооткрытых или посещённых ими земель. Этот исходный материал, имевший по преимуществу маршрутный характер, собирался в воеводских канцеляриях, где нередко сводился вместе в карты отдельных городов с относящимися к ним уездами и землями.

Едва ли не самым богатым является картографическое наследие Сибири. Первой дошедшей до нас картой этого региона считается «Общий чертёж Сибири», отпечатанный в Тобольске в 1667 г. Чертёж этот получил название Годуновского по имени бывшего в то время в Тобольске воеводы П.И. Годунова, который и организовал выполнение этой работы.

Но и помимо этой карты уже с первой половины XVII в. составлялись чертежи отдельных местностей («землиц») – так называемые лубочные карты. Своё название они получили от слова «луб, лубок» – так называется слой между корой и сердцевиной дерева. Он снимался со ствола весной, когда начиналось движение соков, и, очищенный от коры, затем распрямлялся. Естественная поверхность луба, глянцевая и гладкая, была удобна для росписи. Она почти не впитывала красок и не требовала предварительной обработки. Примером такой карты может служить «Русская лубочная карта всего света», представляющая собой переиздание одной из круглых карт средневековья (рис. 3). Заголовок карты гласит: «Книга, глаголемая космография, переведена бысть с римского языка; в ней описаны государства и земли, и знатные острова, и в которой части живут какие люди, и веры их, нравы и что в которой земле родится и о том значет в сочинённом округе сем...».

В конце XVII в. была сделана первая попытка собрать рассеянные по всей Сибири чертежи в одну книгу – атлас Сибири. Эта работа была поручена тобольскому боярскому сыну Семёну Ульяновичу Ремезову, известному сибирскому летописцу. Ярким памятником русской картографии этого периода стала широко известная теперь

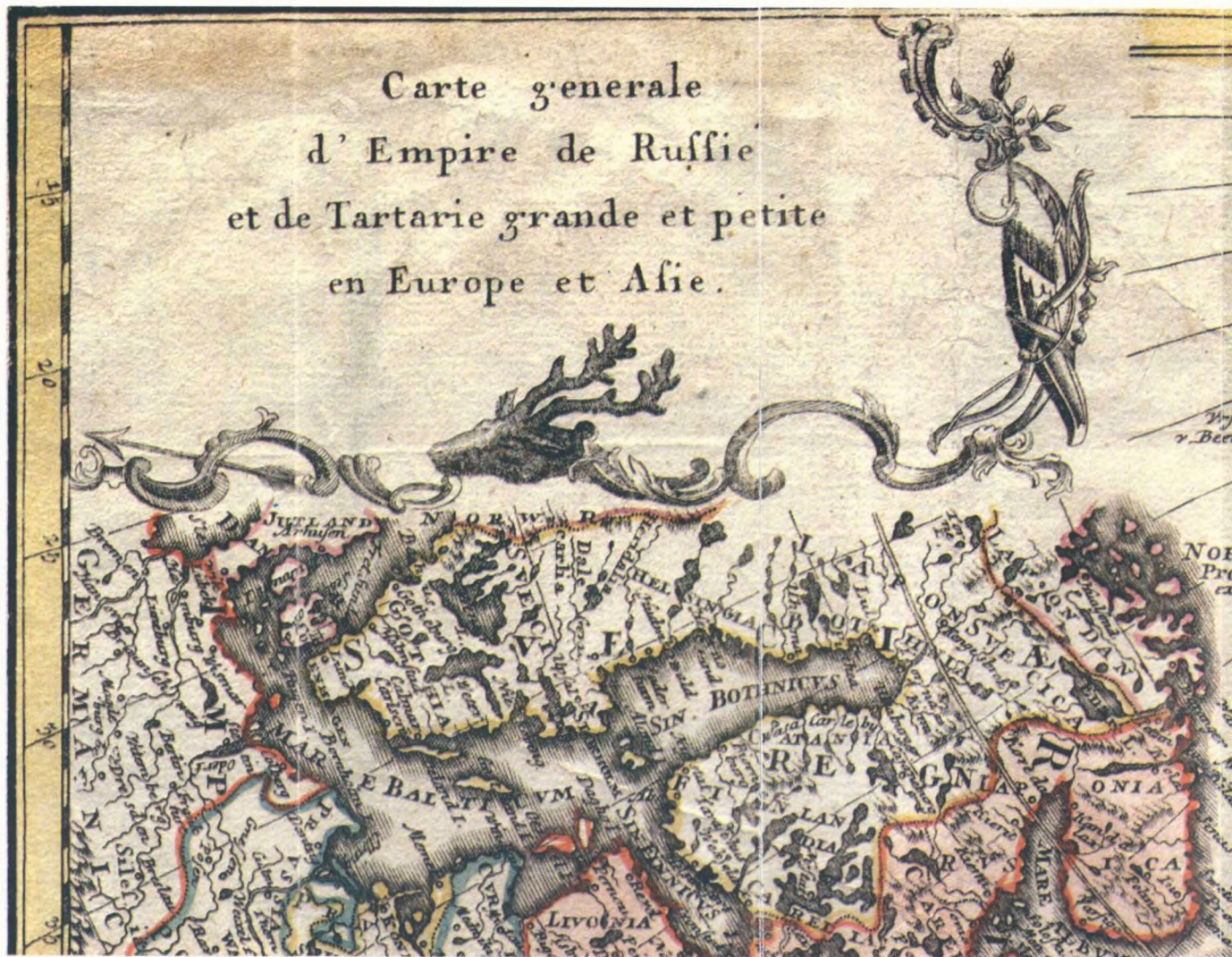


Рис. 1. Фрагмент "Carte g'enerale d'Empire de Russie et de Tartarie grande et petite en Europe et Asie" (Генерального плана Российской империи и Татарии большой и малой в Европе и Азии). 1739 г. (ТОКМ 12345/4)



Рис. 2. Линейные масштабы на "Carte g'enerale d'Empire de Rassie et de Tartarie grandeet petite en Europe et Asie" (Генеральном плане Российской империи и Татарии большой и малой в Европе и Азии), 1739 г. (ТОКМ 12345/4)



Рис. 4. Фрагмент карты из "Атласа Российского..." 1745 г. (ТОКМ 8520/885)



Рис.5. Картуш* “Подробной карты Российской империи и близлежащих заграничных владений”, 1801-1804гг. (ТОКМ 12345/3)

*Картуш-рамка для заглавия карты, выполненная в виде орнамента или различных фигур. Термин произошел от итальянского слова “cartoccio” (оболочка), обозначавшего вычурные украшения, которые обрамляли заглавие или имя автора книги, карты или других документов эпохи Ренессанса. (Российская историческая картография (XV-нач. XX вв.). М,1997). (Прим. автора)

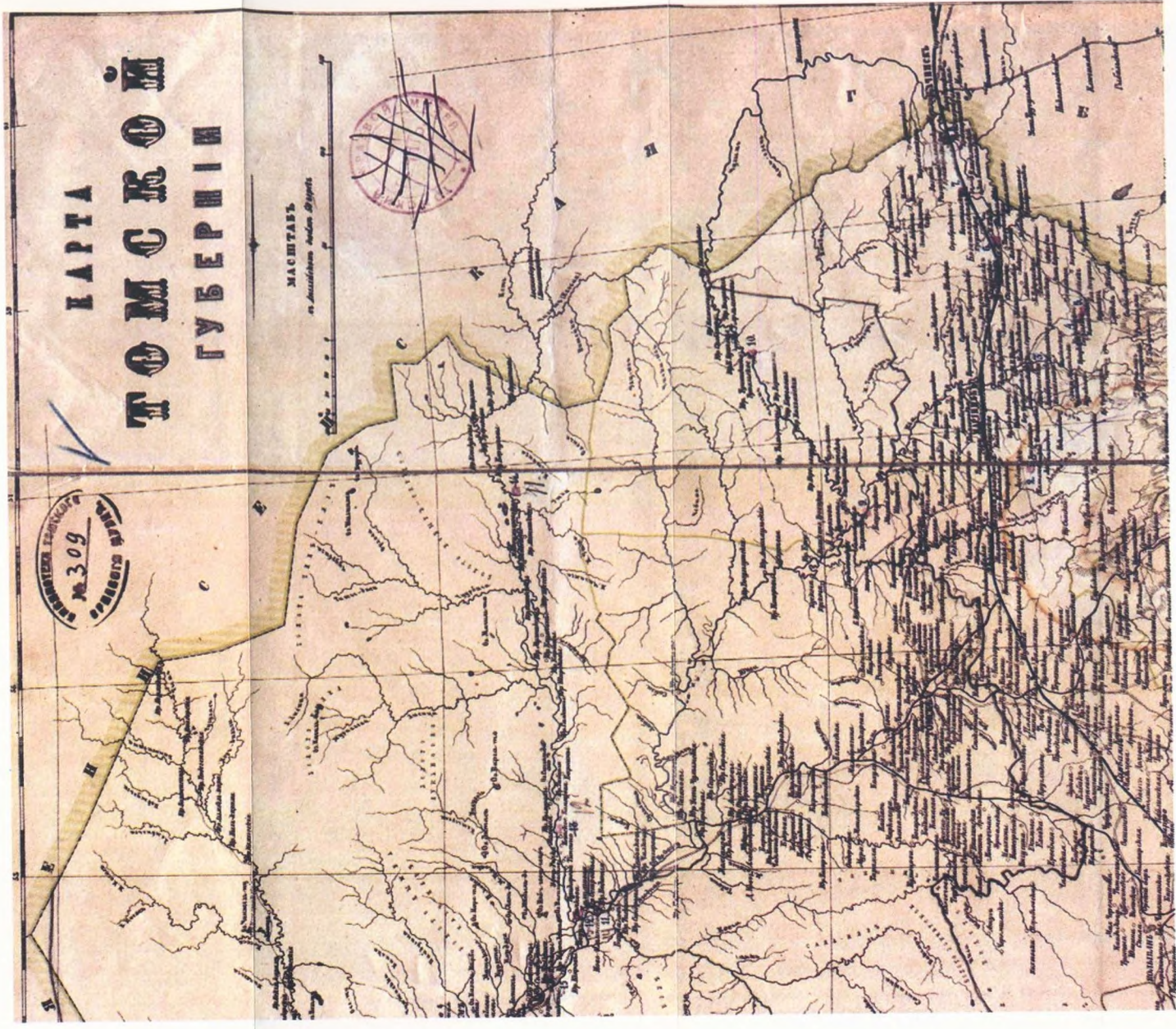


Рис.6. Фрагмент "Карты Томской губернии" [1902г.]. Издание картографического заведения А. Ильина (ТОКМ 10739/1)

(11)
№ 23(4)

МАТЕМАТИЧЕСКАЯ БИБЛИОТЕКА ИМЕНИ А. ПУАНКАРЕ

Выпускъ 4.

БОЛЬШОЙ ВСЕМИРНЫЙ НАСТОЛЬНЫЙ АТЛАСЪ МАРКСА



подъ редакцией

проф. Э. Ю. ПЕТРИ

и

Ю. М. ШОНАЛЬОНАГО,

издана и редактирована в С.-Петербурге по поручению Императорского Русского Географического Общества в издательстве «Свѣтъ» на основании лицензионной карты
Рисунки отъ Императорскаго Рускаго Географическаго Общества.

62 страницъ и 148 иллюстрацій картъ на 83 большихъ
двойныхъ таблицахъ in folio.

Цѣна 400 р.

Выходить въ 1904 году съодиночнъ и выпускается въ ограниченномъ количествѣ экземпляровъ въ 8 партияхъ по заказамъ, составленнымъ профессорами В. Бобринскимъ и В. Шоньоновымъ, а при необходимости — 12-ю партией — по личной афишѣ этого общества — количествомъ, содержащего около 150 000 географическихъ названій, помѣщаемыхъ въ алфавитъ, въ обозначенномъ мѣстѣ каждой таблицы.

Содержаніе 4-го выпуска.

№ 18. Карта Европейской Россіи. Листъ 1:1 000 000.	№ 45. Земляля Аляска. Масштабъ 1:1 000 000.
48. Старый Уралъ. Масштабъ 1:1 000 000.	Дополнительная карта I. Европа до германскаго завоеванія. 1:1 000 000.
№ 21. Карта Европейской Россіи. Листъ 1:1 000 000.	II. Новая Европа. 1:1 000 000.
№ 6. Страны Урала. Масштабъ 1:1 000 000.	№ 14. Европейская Африка. Масштабъ 1:1 000 000.
1:1 000 000.	1:1 000 000.

С.-ПЕТЕРБУРГЪ,
Изданіе А. Ф. МАРКСа.

Рис.7. Титульный лист "Большого всемирного настольного атласа Маркса", 1904 г. (ТОКМ 8520/3608)



Рис.8. Фрагмент “Генеральной карты Азиатской России по новейшему разделению на губернии, области, и приморские управления, с показанием путей российских мореходов”, 1825 г. Издание Военно-топографического депо (ТОКМ 12345/19)

Планъ Томской Губернии Окружнаго города Кузнецка



Чертилъ дворянинъ Василій Плехинъ.

Рис.10. "План Томской губернии окружного города Кузнецка", 6/д.. (ТОКМ 10739/91)

План города Томска

План составлен А.



Рис.11. "План города Томска", 1818 г. (ТОКМ 1919/153)

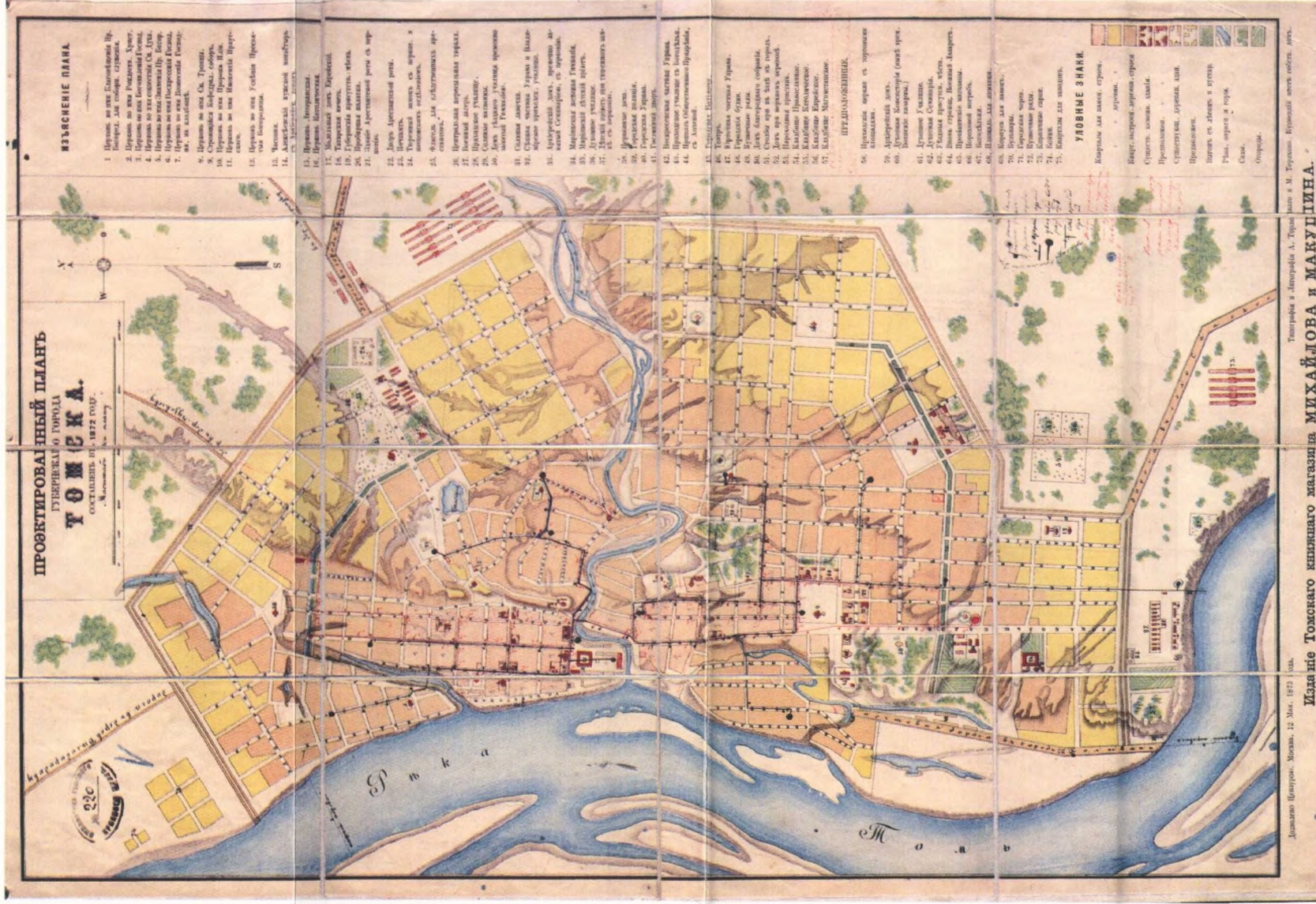


Рис.12. "Проектированный план губернского города Томска", 1873 г. (ТОКМ 10739/67)

«Чертёжная книга Сибири», составленная С.У. Ремезовым и его сыновьями в 1696–1700 гг.

Несмотря на неточности чертежей в современном их понимании, они впервые изображали территорию Сибири с такой подробностью. «Чертёжная книга Сибири» давала представление о расположении земель государства, многочисленных реках и их притоках, о населённых пунктах и расстояниях между ними в днях пути, а также сведения о расселении народов Сибири.

В течение почти 150 лет этот атлас был забыт. Только в 1882 г. «Чертёжная книга Сибири» была переиздана Археографической комиссией на средства П.И. Лихачева. Издание выполнено фотолитографским способом П.П. Новицким под наблюдением члена комиссии А.П. Тимофеева.

С начала XVIII в. отечественная картография получила новое направление, развивавшееся уже на научной основе. Этому способствовала преобразовательная деятельность Петра I, направленная на укрепление экономической и политической мощи государства. Реформы во всех областях хозяйственной и культурной жизни страны требовали всестороннего изучения её территории и создания точных географических карт. Для подготовки специалистов в области геодезии, картографии, морского дела за границу посылались офицеры, которым впоследствии и было поручено выполнение съёмок российских земель и гидрографические работы на морях.

Реформы Петра I знаменательны для истории отечественной картографии введением единых приёмов составления и оформления карт. Составление карт основывалось на полуинструментальных съёмках, при разработке которых использовался передовой опыт западной, прежде всего наиболее развитой в то время шведской картографии. Результатом этих работ должно было стать создание генеральной карты страны.

Первые сухопутные инструментальные съёмки были начаты в 1715 г. Планомерные же съёмочные работы с целью создания первой точной географической карты России стали возможны лишь с 1721 г., когда появились необходимые кадры. Съёмка производилась по уездам с помощью астролябии, расстояния измерялись верёвками. В результате были составлены карты отдельных губерний и уездов.

Всеми уже составленными картами и продолжавшимися астрономическими, топографическими и картографическими работами ведал Сенат, где возглавлял эту деятельность секретарь Иван Кириллович Кирилов.

Согласно указу 1720 г. ландкарты – так стали называться прежние «чертежи» – с мест полевых работ представлялись в Сенат. Оттуда

они пересылались в Географический департамент Академии наук, заведование которым было поручено Иосифу Николаю Делилю, и использовались при составлении Генеральной карты Российской империи и «Атласа Российского...» 1745 г. (рис. 4).

«Атлас Российской...» заключал в себе карты европейской части России на 13 листах, карты азиатской части России на 6 листах и генеральную карту Российской империи. И хотя М.В. Ломоносов отмечал, что атлас «много мог бы... быть исправнее и достаточнее» и что при его выпуске «без употребления оставлены многие, тогда уже имевшиеся в Академии, географические важные известия», работа была выполнена на высоком для того времени научном уровне и даже опередила достижения в этой области некоторых европейских стран. Она послужила своего рода школой для русских картографов.

В эпоху Екатерины II картография продолжала развиваться быстрыми темпами. Особенно много в этом отношении было сделано М.В. Ломоносовым, с 1757 по 1765 г. находившимся во главе Географического департамента. В XVIII в. это учреждение являлось основным картографическим учреждением страны, которое было организующим центром и вело систематическую работу по составлению географических карт России.

Во второй половине XVIII в. начались большие съёмочно-межевые работы, среди которых наибольшее значение имело генеральное межевание, объявленное манифестом 1765 г. Примерно в то же время были опубликованы «Межевые инструкции», по которым прежняя верёвка заменялась десятисаженной цепью, за единицу меры принималась десятина, а межевщик снабжался астролябией. Во время межевания составлялись планы в масштабе 100 сажен в 1 дюйме, из которых потом изготавливались планы уездов, а из последних – карты губерний. Съёмочные работы, начатые в 1766 г. в Московской губернии, закончились только в 1888 г.; они продолжались 122 года только в одной Европейской России.

Слабым местом съёмки Генерального межевания было полное отсутствие опорных пунктов и отсутствие съёмки рельефа. Только в 1849 г. при содействии Русского Географического общества (РГО) были организованы работы по подведению математического фундамента в виде астрономических пунктов под старые съёмки Генерального межевания и по оснащению съёмки рельефом. Работы эти носят в литературе название «съёмки Менде» (по фамилии их руководителя военного геодезиста А.И. Менде).

Во время составления Академией наук «Атласа Российского...» съёмками и вообще картографией начало заниматься и Военное ведомство. А в 1797 г. Павлом I было учреждено Депо карт, к которому

в 1800 г. был присоединён Географический департамент. В 1812 г. депо было переведено в Военное ведомство под названием Военно-топографического депо. В дальнейшем оно переименовывалось в Военно-топографический отдел Главного штаба, позже – в Военно-топографическое управление. Последнему и было поручено производство астрономических работ, тригонометрических съёмок, составление топографических и географических карт. Для составления, гравирования и печати карт и атласов в 1822 г. был учрежден Корпус военных топографов со школой при нём, впоследствии преобразованной в Военно-топографическое училище. Из карт, изданных в этот период, необходимо отметить «Подробную карту Российской империи» в масштабе 20 вёрст в 1 дюйме на 107 листах, известную как «Столистная карта Российской империи» 1801–1804 гг. (рис. 5). Она явилась первой государственной многолистной картой России и прообразом последующих изданий подобного рода.

Самым крупным результатом работ Военно-топографического ведомства в течение почти столетия является «Специальная десятивёрстная карта Европейской России» под редакцией И.А. Стрельбицкого. Работы по её составлению были начаты в конце 1865 г. и закончены в 1871 г. Для составления карты был привлечён огромный материал, в частности топографические съёмки, различные рекогносцировки, свыше 20 000 опорных пунктов, сведения и материалы, имевшиеся в различных министерствах, статистическом комитете, РГО, межевом и горном ведомствах и др.

Успех работ военно-топографической службы был во многом обусловлен специальной подготовкой кадров: топографы обучались в Военно-топографическом училище, геодезисты высшей квалификации выпускались геодезическим отделением Академии Генерального штаба (с 1854 г.) и стажировались в Пулковской астрономической обсерватории (основана в 1839 г.).

Из частных картографических заведений хорошо известно самое крупное в России картографическое издательство под названием «Хромолитография Полторацкого, Ильина и К^о», основанное в 1859 г. полковником Полторацким и капитаном Генерального штаба А.А. Ильиным. Первой работой этого заведения был военно-исторический атлас войн 1812-1815 гг., выполненный по поручению штаба военно-учебных заведений. С 1864 г. литография перешла в полную собственность ставшего подполковником А.А. Ильина, который соответственно изменил и прежнее название на «Картографическое заведение А. Ильина». В дальнейшем это издательство выпускало множество различной картографической продукции, в том числе учебные географические карты и атласы, глобусы, а также пе-

чтало специальные карты по заказам различных ведомств и учреждений, земств и городов (рис. 6).

В числе других предприятий, выпускавших географические карты, следует упомянуть издательство А.Ф. Маркса, опубликовавшее в 1904 и 1909 гг. «Большой всемирный настольный атлас Маркса» под редакцией Э.Ю. Петри и Ю.М. Шокальского – единственный крупный русский дореволюционный атлас уровня лучших мировых изданий подобного рода (рис. 7). В нём, наряду с оригинальными картами территории нашей страны, были и заимствования из немецких источников.

Основные события российской истории нашли отражение в отечественных картографических произведениях: например, военные события, изменение внешних границ и внутреннего устройства, этапы заселения нашего государства, развитие городов, развитие мореходства, просвещения и т.д. (рис. 8–12).

В связи с переселением крестьян в Сибирь и на Дальний Восток, предпринятым царским правительством в конце XIX – начале XX в., Управлением землеустройства была проделана огромная работа по производству землеустроительных работ, отводу земельных участков для переселенческого фонда и составлению межевых (землеустроительных) планов (рис. 13).

Отдельной частью этих работ и важным этапом развития тематической картографии явился «Атлас Азиатской России», изданный Переселенческим управлением в 1914 г. В основу большинства его карт положены карты Военно-топографического отдела. В издание включены четыре исторические карты Сибири, хорошие карты губерний Азиатской России в масштабе 80 вёрст в 1 дюйме, планы главных сибирских городов и др.

Традиции русской картографической школы были продолжены и развиты после 1917 г. Создание в 1919 г. Высшего геодезического управления (позже Главное управление геодезии и картографии при Совете Министров СССР, ныне – Федеральная служба геодезии и картографии России) явилось основой для широкого развития картографии в нашей стране. Во многих высших учебных заведениях стали создаваться картографические специальности. Научно-исследовательская деятельность, первоначально развивавшаяся главным образом в высшей школе, была усилена в результате организации в 1928 г. Центрального научно-исследовательского института геодезии, аэросъёмки и картографии, который внёс большой вклад в разработку научных основ государственного картографирования страны.

В 1939 г. был впервые предложен метод гравирования оригиналов карт на прозрачной основе, получивший в настоящее время широкое применение в картографическом производстве.

Важной особенностью послевоенной картографии явилось энергичное развитие тематического отраслевого и комплексного картографирования (рис. 14). Особенно крупные успехи в области комплексного картографирования были достигнуты в создании географических атласов. Диапазон их очень широк: от атласов отдельных областей до атласов мира в целом, от узкоотраслевых атласов отдельных регионов до комплексных атласов по физической, экономической и политической географии, от атласов массового использования до капитальных научных трудов. Среди них наиболее значимы трёхтомный Морской атлас, Физико-географический атлас мира, Атлас Антарктики, Атлас океанов, Климатический атлас СССР, Атлас сельского хозяйства СССР.

В процессе развития картографии изменения коснулись не только содержания карт, но и технологии их изготовления. Внедрение гравирования в картографическое производство опиралось на разработку гравировальных приборов, материалов. Широкое применение при создании оригиналов карт нашли прозрачные пластики. Современное картографическое производство использует при составлении карт и подготовке их к изданию различные автоматические устройства (фотонаборные машины, электронные координатографы, автоматические графопостроители и т.д.). Картография уже немыслима без использования данных дистанционного зондирования и подключения методов дешифрирования аэро- и космоснимков. Значительные шаги делаются в области создания электронных карт и геоинформационных систем.

Отечественная картография, пройдя большой исторический путь развития, имеет богатый опыт, большой научно-технический потенциал и ценных специалистов.

ТЕМАТИЧЕСКИЙ КАТАЛОГ

КАРТЫ

МИРОВЫЕ КАРТЫ

1. [Русская лубочная карта всего света.] (1 экз.).
ТОКМ 12345/ 124.
Печать (с гравюры), бумага.
84 × 67 см
[Конец XVII – начало XVIII в.].
Без масштаба.
Рис. 3.
2. Физическая карта мира. Учебная карта (для средней школы)
(1 экз.).
ТОКМ 12345/ 125.
Многокрасочная печать, бумага, полиэтилен.
111 × 177 см.
Составлена производственным картосоставительским объединением «Картография» в 1978 г. Исправлена в 1987 г.
Главное управление геодезии и картографии при Совете Министров СССР.
М., 1988 г.
Масштаб: 1:20 000 000 (в 1 см 200 км).

КАРТЫ ЗАРУБЕЖНЫХ СТРАН

ЧАСТИ ЗАРУБЕЖНОЙ ЕВРОПЫ И ЕВРОПЕЙСКАЯ ЧАСТЬ РОССИИ

3. Карта театра войны России против Франции. (Карта, представляющая среднюю часть Европы, с показанием прежних в Германии владений) (1 экз.).
ТОКМ 12345/14.
Копия.

Однокрасочная печать, бумага.

54 × 84 см.

СПб., 1813 г.

Без масштаба.

4. Этнографическая карта славянского мира (1 экз.).
ТОКМ 12345/ 126.
Многокрасочная печать, бумага.
51 × 62 см.
Составил Л.Г. Нидерле.
Лит. Фарский.
Прага, 1909 г.
Масштаб: 1:3 700 000.
5. Великая Европейская война. Специальная карта Западно-Европейского театра войны. Приложение к журналу «Нива» (1 экз.).
ТОКМ 12345/15.
Многокрасочная печать, бумага.
85,5 × 54 см.
Издание Т-ва А.Ф. Маркса.
Картографическое заведение Т-ва А.Ф. Маркса.
Петроград, 1916 г.
Масштаб: 1:1 000 000.
6. Великая Евр[опейская война] Специальная карта Западного (Рус[ского]) театра войны]. Приложение к журналу «Нива» (1 экз.).
ТОКМ 12345/16.
Многокрасочная печать, бумага.
95,5 × 60 см.
Издание Т-ва А.Ф. Маркса.
Картографическое заведение Т-ва А.Ф. Маркса.
Петроград, 1916 г.
Масштаб: 1: 2 000 000.
7. Карта Европейского театра войны.
Бесплатное приложение к газете «Сибирская жизнь» (1 экз.).
ТОКМ 12345/18.
Однокрасочная печать, бумага.
45 × 51,5 см.
Чертил Д. Ильин.
Литография Сибирского Т-ва печатного дела.
Томск, [1914 – 1916 гг.].
Масштаб: в дюйме 100 вёрст.

8. Карта Западного театра войны.
Бесплатное приложение к газете «Сибирская жизнь» (1 экз.).
ТОКМ 12345/17.
Однокрасочная печать, бумага.
56 × 37,5 см.
Чертил Д. Ильин.
Литография Сибирского Т-ва печатного дела.
Томск, [1916 г.].
Масштаб: в дюйме 50 верст.

ГЕРМАНИЯ

9. *Übersichts – karte der organisation der verbundenen Deutschen vereine zur Pflege im Felde verwundeter und erkrankter Krieger sowie der Deutschen frauen vereine und der betrachtlicheren depors des Deutschen central comites und der Deutschen landes vereine wahrend des Krieges von 1870 – 1871.* (На немецком языке) [Обзорная карта организации объединённых немецких обществ для помощи раненым и больным военнослужащим, а также объединённых женских обществ и учтённых территорий (?) немецкого центрального комитета и объединения немецких земель во время войны 1870 – 1871 гг.] (1 экз.).
ТОКМ 12345/127.
Трёхкрасочная печать, бумага.
63,5 × 92,5 см.
Географическое литературное издательство фон Delius в Берлине.
Берлин, [конец XIX – начало XX в.].
Масштаб: 1:1 700 000.
10. [Карта Восточной Пруссии.] (На немецком языке) (1 экз.).
ТОКМ 12345/128.
Многокрасочная печать, бумага, марля.
69 × 98 см.
[Германия, 1930-е гг.].
Без масштаба.

АЗИЯ

11. *Asie Politique. Atlas universel par vivien de Saint-Martin & Fr. Schrader.* (На французском языке).
Политическая карта Азии (1 экз.).
ТОКМ 12345/129.
Многокрасочная печать, бумага.
53,5 × 67,5 см.
Издание кн. магазина «Hachette & Comp».
[Париж], 1900 г.
Масштаб: 1:25 000 000.
12. Азия. Политическая карта (1 экз.).
ТОКМ 12345/130.
Многокрасочная печать, бумага.
55 × 71 см.
Картографическое заведение А. Ильина.
СПб., [до 1914 г.].
Масштаб: в дюйме 500 верст (1:21 000 000).

КИТАЙ

13. Карта Китайской империи, составленная по современным сведениям Матусовским и Никитиным (1 экз.).
ТОКМ 12345/131.
Многокрасочная печать, ватман, ткань.
105 × 127 см.
Составили З. Матусовский, Никитин. Лит. И.О. Иванова.
[СПб.], 1887 г.
Масштаб: в дюйме 125 вёрст.
14. Карта Китайской империи, составленная З. Матусовским, исправлена и пополнена по современным сведениям в Маньчжурии и Тонкине д-ром Э.В. Бретшнейдером (1 экз.).
ТОКМ 12345/132.
Многокрасочная печать, ватман, ткань.
102 × 126 см.
Составили З. Матусовский, Э. Бретшнейдер.
Картографическое заведение А. Ильина.
СПб., 1900 г.
Масштаб: в дюйме 125 вёрст.

РОССИЯ, СССР

15. Carte g'enerale d'Empire de Russie et de Tartarie grande et petite en Europe et Asie. (Генеральный план Российской империи и Татарии большой и малой в Европе и Азии) (1 экз.).
ТОКМ 12345/4.
Однокрасочная печать, отмывка акварельными красками; бумага.
50,5 × 60 см.
1739 г.
Масштаб: в 1° - 105 вёрст.
Рис. 1, 2.
16. Подробная карта Российской империи и близ лежащих заграничных владений (1 экз.).
ТОКМ 12345/3.
Фрагменты карты в 25 частях: 20 листов – 1, 3, 4, 6, 8-17, 19, 21-23, 25 и один сборный лист.
Однокрасочная печать, отмывка границ акварельными красками, ватман, ткань.
71 × 78 см.
Издание Дено карт.
[СПб.], 1801 – 1804 гг.
Масштаб: в дюйме 10 вёрст.
Рис. 5.
17. Генеральная карта Российской империи с означением больших и малых почтовых дорог в самые отдалённые [места] государства.
Разделённая по последнему положению [России] на губернии и области. С показанием новоприсоединенных к России государства Польского, Бессарабии, Грузии, части Персии и Молдавии; также княжества Финляндского и Белостокской области. С означением островов и американских селений, согласно с Российскими мореплавателями гг. Крузенштерна и Головнина (1 экз.).
ТОКМ 12345/1.
Однокрасочная печать, отмывка границ акварельными красками; бумага, ткань.
91 × 191 см.
Издана и гравирована Сави[нковым].
Дено [карт].
[СПб., 1815 г.].
Масштаб: в дюйме 100 вёрст.

18. Копия Генеральной карты Российской империи с означением больших и малых почтовых дорог в самые отдалённые места государства.
Разделённая по последнему положению России на губернии и области с показанием новоприсоединенных к России земель: царства Польского, Бессарабии, Грузии, части Персии и Молдавии; также княжества Финляндского и Белостокской области. С означением островов и американских селений согласно с Российскими мореплавателями гг. Крузенштерна и Головнина (1 экз.).
ТОКМ 12345/2.
Многокрасочная рукопись, калька на тканой основе, тушь, акварельные краски.
65,5 × 51,5 см.
Б/д.
Масштаб: в дюйме 100 вёрст.
19. Историческая карта России (1 экз.).
ТОКМ 12345/5.
Многокрасочная печать, бумага.
27 × 32 см.
Издание Т-ва А.Ф. Маркса.
Картографическое заведение Т-ва А.Ф. Маркса.
Петроград, б/д.
Масштаб: 1:30 000 000.
20. Схема плавания гидрографической экспедиции Северного Ледовитого океана в 1913 г. (1 экз.).
ТОКМ 12345/6.
Многокрасочная печать, ватман.
31 × 39,5 см.
Издание Главного Гидрографического Управления Морского Министерства.
Б/д.
Без масштаба.
21. Великий Сибирский путь (1 экз.).
ТОКМ 12345/12.
Карта – почтовая открытка.
Многокрасочная печать, бумага.
9 × 14 см.
Литография А. Ильина.
Картографическое заведение А. Ильина.
СПб., [до 1914 г.].
Без масштаба.

22. Карта железных дорог и водных сообщений Российской империи (2 экз.).
ТОКМ 12345/10-11.
Двухкрасочная печать, бумага.
56 × 72 см.
Издание редакции официального указателя железнодорожных, паромных и других пассажирских сообщений.
М., [1914 – 1920 гг.].
Печать Библиотеки Сибирского кружка Томск[их] студ[ентов].
Масштаб: в дюйме 300 вёрст (1:12 600 000).
23. Геологическая карта СССР (1 экз.).
ТОКМ 12345/30.
Фрагменты многолистной карты: 2 листа – 0-45 (Томск) и объяснительная записка к листу 0-45 (Томск).
Многокрасочная печать, бумага.
62,5 × 51 см.
Составлена в Западно-Сибирском геологическом управлении.
Картографическая фабрика Государственного издательства геологической литературы Министерства геологии СССР.
1948 г.
Масштаб: в 1 см 10 км.
Рис. 14.
24. Союз Советских Социалистических Республик (1 экз.).
ТОКМ 12345/7.
Многокрасочная печать, бумага.
71 × 111 см.
Главное управление геодезии и картографии при Совете Министров СССР. Фабрика №4 ГУГК.
М., 1975 г.
Масштаб: в 1 см 80 км (1:8 000 000).

ЕВРОПЕЙСКАЯ ЧАСТЬ РОССИИ, СССР

25. Карта Европейской России (1 экз.).
ТОКМ 12345/8.
Многокрасочная печать, бумага.
50,5 × 44 см.
Составил А. Ильин.
Картографическое заведение А. Ильина.
СПб., [до 1914 г.].
Масштаб: в англ. дюйме 175 вёрст.

26. Карта Европейской России с границами губерний и железными дорогами.
Из энциклопедического словаря издания Брокгауза – Эфрона. С дополнением новых железнодорожных линий (1 экз.).
ТОКМ 12345/9.
Трёхцветная печать, бумага.
37 × 32 см.
Составил Ю.М. Шокальский
[1914 – 1924 гг.].
Масштаб: 1:15 300 000 (в дюйме 365 вёрст).

ГУБЕРНИИ ЕВРОПЕЙСКОЙ ЧАСТИ РОССИИ

27. Карта Вятской губернии (1 экз.).
ТОКМ 12345/31.
Двухкрасочная печать, ватман.
54,5 × 60,5 см.
Картографическое заведение А. Ильина.
СПб., [до 1914 г.].
Масштаб: 1:1 200 000 (в англ. дюйме 30 вёрст).
28. Карта Уфимской и Оренбургской губерний (1 экз.).
ТОКМ 12345/32.
Трёхкрасочная печать, ватман, ткань.
44 × 61 см.
Издание А. Ильина.
Картографическое заведение А. Ильина.
СПб., [1867-1897 гг.].
Масштаб: в дюйме 40 вёрст.

Города европейской части России

29. План г. Петрограда, исправленный на 1918 г. (1 экз.).
ТОКМ 12345/13.
Двухкрасочная печать, бумага.
65 × 51,5 см.
Издание изд-ва «Маяк».
Хр. Лит. «Екатерингофское печатное дело».
Петроград, 1918 г.
Масштаб: в англ. дюйме 280 вёрст.

УРАЛ

30. Карта Уральских горных заводов с принадлежащими им землями и рудниками (1 экз.).
ТОКМ 12345/33.
Многокрасочная печать, бумага, ткань.
102 × 110 см.
Составлена при Уральском горном правлении В.Ф. Закожурниковым.
Картографическое заведение А. Ильина.
СПб., 1872 г.
Масштаб: в дюйме 30 вёрст.

АЗИАТСКАЯ ЧАСТЬ РОССИИ, СССР

31. Генеральная карта Азиатской России по новейшему разделению на губернии, области и приморские управления, с показанием путей российских мореходов (1 экз.).
ТОКМ 12345/19.
Однокрасочная печать, отмывка границ акварельными красками; ватман, полотно.
65,5 × 131 см.
Составил Корпуса топографов поручик Поздняков.
Издание Военно-Топографического депо.
[СПб.], 1825 г.
Масштаб: в дюйме 100 верст.
Рис. 8.
32. Карта Азиатской России (1 экз.).
ТОКМ 12345/20.
Двухкрасочная печать, отмывка границ акварельными красками; ватман, ткань.
59,5 × 108 см.
Издание Военно-Топографической части Главного Управления Генерального штаба.
Топографы: Кириллов, Соловьев, Лукьянов, Иванов.
Гравировали конт. чин. Черемных, Мартынов.
[СПб.], 1865 г.
Масштаб: в англ. дюйме 200 вёрст.

33. Карта Южной пограничной полосы Азиатской России (1 экз.).
ТОКМ 12345/22.
Фрагменты многолистной карты: 3 листа – IV, XII, XIII.
Четырёхкрасочная печать, бумага.
61 × 70,5 см.
Издание Военно-Топографического Управления Генерального штаба.
1908 г.
Масштаб: в дюйме 40 вёрст.
34. Карта Южной пограничной полосы Азиатской России (1 экз.).
ТОКМ 12345/21.
Фрагменты многолистной карты: 4 листа – III, IV, IV bis., VIII.
Трёхкрасочная печать, ватман, ткань.
59,5 × 65,5 см.
Издание Военно-Топографического отдела Главного штаба.
1909 г.
Масштаб: в дюйме 40 вёрст.
35. Карта распространения русского владычества в Азиатской России.
(Карта № 5 из Атласа Азиатской России 1914 г.) (1 экз.).
ТОКМ 12353.
Многокрасочная печать, бумага.
52,5 × 79 см.
Издание Переселенческого управления Главного Управления Землеустройства и Земледелия.
Картографическое заведение Т-ва А.Ф. Маркса.
СПб., 1914 г.
Масштаб: в дюйме 300 вёрст (1:12 600 000).
36. Этнографическая карта Азиатской России (Карта № 25 из Атласа Азиатской России 1914 г.) (1 экз.).
ТОКМ 12345/26.
Многокрасочная печать, ватман.
52,5 × 80 см.
Издание Переселенческого управления Главного Управления Землеустройства и Земледелия.
Картографическое заведение Т-ва А.Ф. Маркса.
СПб., 1914 г.
Масштаб: 1:12 600 000 (в дюйме 300 вёрст).

37. Карта Южной пограничной полосы Азиатской России (1 экз.).
ТОКМ 12345/24.
Фрагмент многолистной карты: 1 лист – XIX.
Четырёхкрасочная печать, бумага; литография.
62,5 × 69,5 см.
Издание Картографического отдела Корпуса Военных топографов.
М., 1919 г.
Масштаб: в дюйме 40 верст.
38. [Карта Южной пограничной полосы Азиатской России.]
(1 экз.).
ТОКМ 12345/23.
Фрагменты многолистной карты: 2 листа – Тобольск, Акмолинск; Омск, Томск.
Трёхкрасочная печать, бумага; отмывка границ акварельными красками.
52 × 115 см.
Б/д.
Без масштаба.
39. Военно-дорожная карта Азиатской России (1 экз.).
ТОКМ 12345/25.
Фрагмент многолистной карты: 1 лист – 9.
Однокрасочная печать, бумага.
62 × 64,5 см.
Издание Картографического отдела Корпуса Военных топографов.
Февраль 1921 г.
Масштаб: 1:2 100 000 (в дюйме 50 верст, в 1 см 25 км).
40. Азиатская часть СССР (1 экз.).
ТОКМ 12345/28.
Фрагменты многолистной карты: 2 листа – 43, 45.
Многокрасочная печать, бумага.
59 × 46,5 см.
Управление Военных топографов.
[М., после 1925 г.].
Масштаб: в 1 см 10 км.

41. Карта Южной пограничной полосы Азиатской части СССР
(1 экз.).
ТОКМ 12345/27.
Фрагмент многолистной карты: 1 лист – IV.
Четырёхкрасочная печать, бумага.
57,5 × 61,5 см.
Управление Военных топографов.
[М., 1932 г.].
Масштаб: 1:1 680 000 (в дюйме 40 вёрст).

42. Азиатская часть СССР (1 экз.).
ТОКМ 12345/29.
Фрагмент многолистной карты: 1 лист – 44.
Многочасочная печать, бумага.
59,5 × 46 см.
Управление Военных топографов.
[М., после 1936 г.].
Масштаб: в 1 см 10 км.

СИБИРЬ

43. Северная часть Тобольской губернии.
Карта Енисейской губернии. Области: Якутская, Амурская,
Приморская (1 экз.).
ТОКМ 12345/43.
Однокрасочная печать, бумага.
36,5 × 52 см
Литография Казанского губернского правления.
1876 г.
Масштаб: в англ. дюйме 200 вёрст.

44. Путевая карта Сибири (1 экз.).
ТОКМ 12345/37.
Двухкрасочная печать, бумага.
35 × 83 см.
Чертил В.Н. Рудинский.
Издание Переселенческого Управления.
Картографическое заведение Д.М. Руднева.
СПб., 1908 г.
Масштаб: в дюйме 200 вёрст.

45. Карта распределения температуры воздуха за май 1916 г.
Ежемесячный метеорологический бюллетень Екатеринбургской обсерватории (1 экз.).
ТОКМ 12345/34.
Двухкрасочная печать, бумага.
27,5 × 35 см.
Картографическое заведение А. Ильина.
Петроград, 1916 г.
Масштаб: 1:840 000 (в дюйме 200 вёрст).
46. Карта распределения осадков за май 1916 г.
Ежемесячный метеорологический бюллетень Екатеринбургской обсерватории (1 экз.).
ТОКМ 12345/35.
Двухкрасочная печать, бумага.
27 × 35 см.
Картографическое заведение А. Ильина.
Петроград, 1916 г.
Масштаб: 1:840 000 (в дюйме 200 вёрст).
47. Район опытных посевов сахарной свекловицы в Сибири, предназначенных к осуществлению в 1916 г.
К отчёту Свеклосахарной секции Бюро Военно-технической помощи при Обществе сибирских инженеров. Карта-схема (1 экз.).
ТОКМ 12345/36.
Двухкрасочная печать, бумага.
46,5 × 35,5 см.
Типолиитография Сиб[ирского] Тов[арищества] печ[атного] дела.
Томск, [1916 г.].
Масштаб: в англ. дюйме 100 верст.
48. Маршрутные карты Омской, Томской, Красноярской и Иркутской колонизационно-переселенческих партий.
С показанием переселенческих участков, открытых для хождения в 1928 г. в Сибирском крае. Приложение к Справочнику для ходоков и переселенцев на 1928 г. (1 экз.).
ТОКМ 12345/42.
На 4 листах, сшитых в книжку (26 × 18 см).
Двухкрасочная печать, бумага.
89,5 × 70 см – Омск, Томск; 70 × 66 см – Иркутск; 61 × 77 см – Красноярск.

*Картографическое заведение при Томск[ой] колониз[ацион-
ной] пересел[енческой] партии.*

*Издание Сибирского районного переселенческого управления.
Томск, 1928 г.*

Масштаб: в англ. дюйме 20 вёрст (Томск, Иркутск, Красноярск), в 1 см
10 км (Омск).

49. Карта к докладу о постройке Северной Сибирской железнодорожной магистрали (1 экз.).

ТОКМ 12345/38.

Карта-схема.

Однокрасочная печать, бумага.

35,5 × 53,5 см.

Б/д.

Без масштаба.

50. План направления линии Сибирской железной дороги (2 экз.).

ТОКМ 12345/39-40.

Двухкрасочная печать, бумага.

36 × 92 см.

Литография Сиб[ирской] жел[езной] дороги №13.

Б/д.

Масштаб: в англ. дюйме 100 вёрст.

51. [План выработок грунта при золотодобыче Ново-Александровского прииска.] (1 экз.).

ТОКМ 12345/41.

Рукопись, тушь, акварельные краски, ватман.

61 × 30 см.

Б/д.

Масштаб: в дюйме 25 сажен.

ЗАПАДНАЯ СИБИРЬ

52. Карта Западной Сибири с показанием лесов (2 экз.).

ТОКМ 12345/46-47.

Четырёхкрасочная печать, ватман.

83 × 51,5 см.

Составил военный топограф Креков.

Картографическое заведение А. Ильина.

СПб., 1881 г.

Масштаб: в дюйме 100 вёрст.

53. Карта Западной Сибири.
Приложение к соч. «Россия»: Полное географическое описание нашего отечества. Т. XVI. Под редакцией В.П. Семенова-Тян-Шанского (2 экз.).
ТОКМ 12345/44-45.
Многокрасочная печать, ватман.
66 × 47 см.
Составил В.П.Семенов-Тян-Шанский.
Издание А. Ф. Девриена.
Литография И. Кадушина.
СПб., [1899 – 1914 гг.].
Масштаб: в англ. дюйме 100 вёрст.
54. Схематическая карта бассейна р. Оби (1 экз.).
ТОКМ 12345/51.
Двухкрасочная печать, бумага.
32 × 22 см.
Чертила Г. Степанова.
Карто-литография Госземтреста Н.К.З.
Томск, 1931 г.
Без масштаба.
55. Карта Западно-Сибирского края (1 экз.).
ТОКМ 12345/49.
Трёхкрасочная печать, бумага.
73 × 104 см.
Составил П. Гуринович, чертил П. Кузичкин.
Издание Зап.-Сиб. Отделения ОГИЗ'а.
Типолитография №1 Запсибполиграфтреста.
Новосибирск, 1931 г.
Масштаб: 1:1 500 000 (в 1 см 15 км).
56. Западно-Сибирский край (1 экз.).
ТОКМ 12345/50.
Фрагменты топографической многолистной карты: 2 листа – 44-VI (Дубровино), 44-XII (Бердск).
Многокрасочная печать, бумага.
52 × 42 см.
Составлена Зап.-Сиб. Аэро-фото-Геодезическим Трестом в 1933 г.
Издание Сибирской Картографической фабрики Н.К.Т.П.-Г.Г.Г.У.
Москва; Омск, 1934 г.
Масштаб: 1: 200 000.

57. Карта грунтовых и речных путей сообщения Западной Сибири в XVII–XIX вв. (1 экз.).
ТОКМ 12345/53.
Рукопись, тушь чёрная, цветная, калька на тканой основе.
93,5 × 75,5 см.
Б/д.
Масштаб: в дюйме 60 верст.
58. Карта северной части Туруханского края (1 экз.).
ТОКМ 12345/48.
Карта-врезка.
Многокрасочная печать, бумага.
62 × 87 см.
Карто-литография З.С.К.О.ГЗТ.
Томск, июнь 19... г.
Масштаб: в 1 см 30 км.
59. Карта-дорожник по рекам Западной Сибири: Туре, Тоболу, Иртышу, Оби и Томи (1 экз.).
ТОКМ 12345/60.
Лоцманская многолистная карта. Л. 1–23.
Трёхкрасочная печать, бумага, акварельные краски.
Размер 1-го листа: 45 × 61 см.
Составил А.И. Плотников.
Издание И.И. Игнатова.
Литография К. Высоцкого и К^о.
Тюмень, б/д.
Масштаб: 1 верста в половине дюйма.
Рис. 9.

ЗАПАДНАЯ СИБИРЬ (ЗАПАД)

Тобольская губерния, округ

60. Карта Тобольской губернии.
Приложение к календарю Тобольской губернии на 1889 г.
(1 экз.).
ТОКМ 12345/66.
Трёхкрасочная печать, бумага.
97 × 66 см.
Картографическое заведение А. Ильина.
СПб., 1889 г.
Масштаб: в англ. дюйме 50 вёрст.

61. Карта заселяемой части Сибири. Тобольская губерния (1 экз.).
ТОКМ 12345/61.
Многокрасочная печать, бумага.
77 × 66,5 см.
Техн. Авто-лит[ография] Де-Кельш.
Издание Переселенческого Управления.
1905 г.
Масштаб: в англ. дюйме 30 вёрст.
62. Карта Тобольской губернии (4 экз.).
ТОКМ 12345/62-65.
Двухкрасочная печать, бумага.
62 × 73 см
55 × 62,5 см
54,5 × 64,5 см
55 × 64 см.
Картографическое заведение А. Ильина.
СПб., [до 1914 г.].
Масштаб: в англ. дюйме 50 вёрст.
63. Этнографическая карта Тобольского округа к «Irtysch – Ostjaken etc.» v. S. Patcanov (1 экз.).
ТОКМ 12345/67.
Многокрасочная печать, бумага.
36 × 35 см.
Картографическое заведение А. Ильина.
СПб., [до 1914 г.].
Масштаб: в англ. дюйме 50 вёрст.
64. Дорожная карта Тобольской губернии с показанием всех волостей по губернии и некоторых селений, составленная по последним сведениям (1 экз.).
ТОКМ 12345/68.
Рукопись, бумага, ткань, тушь, акварельные краски.
192 × 95 см.
Б/д.
Масштаб: в англ. дюйме 32 версты.

ЗАПАДНАЯ СИБИРЬ (ЮГО-ВОСТОК)

Томская губерния

65. Отчётная топографическая карта Васюганской тундры (2 экз.).
ТОКМ 12345/57-58.
Двухкрасочная печать, бумага.
42 × 51 см.
Составил Н.П. Григоровский в 1882 г.
Литогр. Воен. Топогр. Отд. Омск. округа.
[Омск, 1882 г.]
Масштаб: в англ. дюйме 50 вёрст.
66. Карта Томской губернии (1 экз.).
ТОКМ 10739/10.
Однокрасочная печать, отмывка акварельными красками; бумага, ткань.
184 × 129 см.
Составлена в Томской Губернской Чертежной.
Томск, 1900 г.
Штамп: В.И. Анучинъ.
Масштаб: в англ. дюйме 20 вёрст (1:840 000).
67. Карта Томской губернии с указанием области распространения в 1901 году кобылки в процентах показаний корреспондентов (1 экз.).
ТОКМ 10739/38.
Трёхкрасочная печать, бумага.
64,5 × 48 см.
[После 1901 г.]
Без масштаба.
68. Карта Томской губернии (1 экз.).
ТОКМ 10739/1.
Трёхкрасочная печать, ватман, ткань.
67 × 52 см.
Картографическое заведение А. Ильина.
СПб., [1902 г.]
Масштаб: в англ. дюйме 50 вёрст.
Рис. 6.

69. Карта заселяемой части Сибири. Томская губерния (1 экз.).
ТОКМ 10739/40.
Многокрасочная печать, бумага.
50 × 77 см.
Издание Переселенческого управления.
Техн. Авто-лит[ография] Де-Кельш.
СПб., 1905 г.
Масштаб: в англ. дюйме 30 вёрст.
70. Карта Томской губернии (1 экз.).
ТОКМ 10739/5.
Двухкрасочная печать, бумага.
177 × 141 см.
Издание Томского Переселенческого района.
[Томск], 1911 г.
Масштаб: в англ. дюйме 20 вёрст.
71. Карта Томской губернии (1 экз.).
ТОКМ 10739/7.
Многолистная карта. На 28 листах.
Многокрасочная печать, бумага.
25,5 × 35,5 см.
Составлена Томской переселенческой организацией.
Издание Томского переселенческого района.
Паровая Типо-Литография Сиб[ирского] Т[овариществ]ва
Печ[атного] Дела.
Томск, 1911 г.
Масштаб: в англ. дюйме 20 вёрст.
72. Карта Томской губернии (1 экз.).
ТОКМ 10739/8.
Фрагмент многолистной карты: 1 лист.
Двухкрасочная печать, бумага.
Составлена Томской переселенческой организацией.
Издание Томского переселенческого района.
Паровая Типо-Литография Сиб[ирского] Т[овариществ]ва
Печ[атного] Дела.
Томск, 1911 г.
Масштаб: в англ. дюйме 20 вёрст.
73. [Карта Томской губернии.] (1 экз.).
ТОКМ 12158.
(Фрагмент).
Фрагмент четырёхлистной карты: 1 лист.

Однокрасочная печать, бумага.

89 × 71 см.

[Издание Томского Переселенческого района].

[Томск, 1911 г.]

Масштаб: в англ. дюйме 20 вёрст.

74. Карта Томской губернии (1 экз.).

ТОКМ 10739/6.

(Фрагмент).

Многокрасочная печать, бумага, ткань.

50,5 × 99 см.

(Издание Томского Переселенческого района).

[Томск, 1912 г.]

[Масштаб: в англ. дюйме 20 вёрст].

75. Карта Томской губернии (2 экз.).

ТОКМ 10739/44-45.

Многокрасочная печать, бумага.

84,5 × 69,5 см

87 × 70 см.

Составлена Статистическим Отделом Томского Переселенческого района.

Типо-литография Сиб[ирского] Тов[ариществ]ва печ[атного] дела.

Томск, 1913 г.

Масштаб: в англ. дюйме 40 вёрст.

76. Карта маршрутов ботанической экспедиции П.Н. Крылова 1913 года в юго-западной части Томской губернии (1 экз.).

ТОКМ 10739/42.

Многокрасочная печать, бумага.

50 × 36,5 см.

Картографическое заведение Э.Брандт.

СПб., [после 1913 г.]

Масштаб: в дюйме 50 вёрст.

77. Карта Томской губернии (1 экз.).

ТОКМ 10739/2.

Трёхкрасочная печать, ватман.

83,5 × 62 см.

Картографическое заведение А. Ильина.

СПб., [до 1914 г.]

Масштаб: в англ. дюйме 50 вёрст.

78. Карта Томской губернии (1 экз.).
ТОКМ 10739/3.
Трёхкрасочная печать, бумага.
71 × 55 см.
Картографическое заведение А. Ильина.
СПб., [до 1914 г.].
Масштаб: в англ. дюйме 50 вёрст.
79. Карта Томской губернии (1 экз.).
ТОКМ 10739/4.
Трёхкрасочная печать, ватман.
66 × 49,5 см.
Издание А. Ильина.
Картографическое заведение А. Ильина.
СПб., [до 1914 г.].
Масштаб: в англ. дюйме 50 вёрст.
80. Карта флористических областей и их зон и подзон в западной части Томской губернии (1 экз.).
ТОКМ 10739/28.
Многокрасочная печать, бумага.
50 × 35 см.
Картографическое заведение Э. Брандт.
СПб., [до 1914 г.].
Масштаб: в дюйме 50 вёрст.
81. Карта Томской губернии с указанием границ волостей (1 экз.).
ТОКМ 10739/11.
Двухкрасочная печать, бумага.
118 × 75 см.
Издание Томского Переселенческого района.
Стат[истический] Отдел Томского Переселенч[еского] района.
[Томск], 1914 г.
Масштаб: дюйме 40 вёрст.
82. Схематическая выкопировка из карты северной половины Томской губернии, составленной Томской партией Отдела земельных улучшений на основании инструментальных съёмок чинов: Томского перес[еленческого] отр[яда], Томской партии Отдел[а] Зем[ельных] ул[учшений] и Управл[ения] Госуд[арственным] имущ[еством], с показанием трассы проектной Томск-Красноуфимской жел[езной] дор[оги] в пределах Томской губернии (1 экз.).

ТОКМ 10739/27.

Четырехкрасочная печать, бумага.

69 × 85 см.

*Составлена Томск[ой] партией Отд[ела] Зем[ельных] Улуч-
шений.*

Печатня «С.П. Яковлева».

Томск, 1916 г.

Масштаб: в англ. дюйме 20 вёрст.

83. Схематическая карта Томской губернии с показанием естествен-
но-исторических районов и данных, характеризующих кли-
мат губернии (1 экз.).

ТОКМ 10739/17.

Многокрасочная печать, бумага.

46 × 33 см.

Чертил И. Бедин.

*Типо-лит[ография] Сиб[ирского] Тов[арищества] Печ[ат-
ного] Дела.*

Томск, [до 1920 г.].

Масштаб: в англ. дюйме 100 вёрст.

84. Схематическая карта Томской губернии с указанием естест-
венно-исторических районов (2 экз.).

ТОКМ 10739/18-19.

Двухкрасочная печать, бумага.

*Двухкрасочная печать, бумага, отмывка границ акварельными
красками.*

46,5 × 37,5 см.

Чертил И. Бедин.

*Статистический отдел Томск[ого] Переселенч[еского]
района.*

*Типо-литогр[афия] Сиб[ирского] Тов[арищества] Печ[ат-
ного] Дела.*

Томск, [до 1920 г.].

Масштаб: в англ. дюйме 100 вёрст.

85. Карта Томской губернии (1 экз.).

ТОКМ 10739/41.

*(Размещение промышленных предприятий в Томской губернии
в конце XIX века).*

Двухкрасочная печать, бумага, ткань.

77 × 50,5 см.

Чертил землемер А. Безобразов.

[Томск, до 1920 г.].

Масштаб: в англ. дюйме 50 вёрст.

86. Схематическая карта Томской губернии с указанием границ волостей (4 экз.).
ТОКМ 10739/12-15.
Однокрасочная печать, бумага.
83 × 65 см
88,5 × 70,5 см
88 × 70,5 см
84,5 × 66 см.
Издание картографического отделения Томского Губзем-отдела.
[Томск], VIII-1920 г.
Масштаб: в англ. дюйме 40 вёрст.
87. Карта Томской губернии с указанием границ волостей (2 экз.).
ТОКМ 12156–12157.
Двухкрасочная печать, бумага.
55 × 39 см.
Издание картографического отделения Томского Губземотдела по заказу Томского Губернского Отдела Управления.
Народная литография №1.
Томск, X - 1920 г.
Масштаб: в англ. дюйме 80 вёрст.
88. Карта Томской губернии (1 экз.).
ТОКМ 10739/23.
Двухкрасочная печать, бумага.
На 4 листах размером 53 × 71 см.
5-е стереотипное издание Томского Губернского Земельного отдела.
[Томск], ноябрь 1920 г.
Масштаб: в англ. дюйме 20 вёрст.
89. Карта Томской губернии (1 экз.).
ТОКМ 12154.
Двухкрасочная печать, бумага.
На 4 листах размером 53 × 71 см.
5-е стереотипное издание Томского Губернского Земельного отдела.
[Томск], ноябрь 1920 г.
Масштаб: в англ. дюйме 20 вёрст.

90. Карта Томской губернии (1 экз.).
ТОКМ 10739/24.
(Фрагменты).
Двухкрасочная печать, бумага.
На 3 листах размером 53 × 71 см.
5-е стереотипное издание Томского Губернского Земельного отдела.
[Томск], ноябрь 1920 г.
Масштаб: в англ. дюйме 20 вёрст.
91. Карта Томской губернии с показанием границ волостей, естественно-исторических районов и данных, характеризующих климат и распространение чернозёмных почв (1 экз.).
ТОКМ 10739/16.
Многокрасочная печать, бумага.
42,5 × 32 см.
Составлена Губстатбюро.
[Томск], февр. 1922 г.
Масштаб: в англ. дюйме 80 вёрст.
92. Карта Томской губернии.
Сельскохозяйственные районы Томской губернии (по данным районирования, произведенного сельскохозяйственным отделом Томского Губземуправления) (1 экз.).
ТОКМ 10739/39.
Двухкрасочная печать, бумага.
88,5 × 71 см.
Издание Томского Губернского Земельного Управления.
[Томск], 1922 г.
Эскибрис: Из книг Б.П. Юхневич.
Масштаб: в дюйме 35 вёрст.
93. [Карта Томской губернии.] (1 экз.).
ТОКМ 12159.
Фрагмент четырёхлистной карты: 3 листа.
Рукопись, тушь чёрная, цветная, калька.
Размеры листов: 66 × 52,5 см, 74 × 53 см, 62 × 74 см.
Составлена на основании проекта Томской Губернской Административной комиссии.
Томский Губернский Союз Потреб. Об-в, стат.-эконом. п/отд.
Томск, 30 июня 1922 г.
Масштаб: в англ. дюйме 20 вёрст.

94. Карта Томской губернии (3 экз.).
ТОКМ 10739/20-22.
Двухкрасочная печать, отмывка границ тушью, бумага.
Четырёхкрасочная печать, бумага.
Двухкрасочная печать, бумага.
89 × 70,5 см
78,5 × 66 см
89 × 70,5 см.
Томский практический политехнический институт им. К.А. Тимирязева. Авторы: А.В. Глухих и Е.М. Ольховская.
Литография Губземупр[авления].
Томск, 1923 г.
Масштаб: в дюйме 35 вёрст.
95. Карта Томской губернии с показанием границ волостей, сельскохозяйственных районов, медицинских пунктов, учреждений нарвязи, железных дорог и водных путей (2 экз.).
ТОКМ 10739/25-26.
Многокрасочная печать, бумага.
71 × 55,5 см.
Чертил И. Бедин.
Издание Томгубэсо.
Типо-литография 6-го Линотдела Сиб...
Томск, 1923 г.
Масштаб: в дюйме 50 вёрст.
96. Карта Томской губернии физико-географических районов по проф. В.В. Сапожникову (1 экз.).
ТОКМ 10739/29.
Многокрасочная печать, бумага.
28,5 × 23 см.
Литогр[афия] Г[убернского] З[емельного] У[правления].
Томск, 1925 г.
Масштаб: в 2 см 85 км.
97. Карта Томской губернии с показанием растительных областей по проф. В.В. Сапожникову и проф. В.В. Ревердатто (2 экз.).
ТОКМ 10739/30-31.
Многокрасочная печать, бумага.
28,5 × 23 см
30,5 × 23 см.
Литогр[афия] Г[убернского] З[емельного] У[правления].
Томск, 1925 г.
Масштаб: в 2 см 85 км.

98. Карта Томской губернии с показанием почвенных районов по проф. В.В. Ревердатто (2 экз.).
ТОКМ 10739/32-33.
Многокрасочная печать, бумага.
29,5 × 25 см.
Литогр[афия] Г[убернского] З[емельного] У[правления].
Томск, 1925 г.
Масштаб: в 2 см 85 км.
99. Сборный лист Карты Томской губернии, составленной Томской переселенческой районной организацией в 1911 г. (1 экз.).
ТОКМ 10739/9.
Карта-схема.
Рукопись; простой карандаш, цветные карандаши; ватман.
31 × 22 см.
[Томск], 14 / V – 1956 г.
Без масштаба.
100. Карта Томской губернии физико-географических районов по проф. В.В. Сапожникову (1 экз.).
ТОКМ 10739/34.
Рукопись, тушь чёрная, цветная, акварельные краски, бумага.
46 × 34 см.
Томск, б/д.
Масштаб: в англ. дюйме 80 вёрст.
101. Местонахождения в пределах Томской губернии *Phlemis tuberosa* L.
Ph. agraria Vge (1 экз.).
ТОКМ 10739/35.
Трёхкрасочная печать, бумага.
35,5 × 26 см.
Цинкогр[афия] П. Макушина.
Томск, б/д.
Без масштаба.
102. Местонахождения в пределах Томской губернии *Spiraea crenifolia* С.А. Мей.
Sp. media Schmidt (1 экз.).
ТОКМ 10739/36.
Трёхкрасочная печать, бумага.
35,5 × 25,5 см.

Цинкогр[афия] П. Макушина.
Томск, б/д.
Без масштаба.

103. Местонахождения в пределах Томской губернии *Salvia sylvestris* L.
S. dumetorum Andr. (1 экз.).
ТОКМ 10739/37.
Трёхкрасочная печать, бумага.
36 × 25 см.
Цинкогр[афия] П. Макушина.
Томск, б/д.
Без масштаба.
104. [Волости, в которых процентное отношение посевной площади картофеля к общей площади посева выше среднего по Томской губернии.] (1 экз.).
ТОКМ 10739/43.
Карта-схема.
Рукопись, тушь коричневая, красная, цветные карандаши, бумага.
54 × 79,5 см.
Б/д.
Без масштаба.
105. Карта левобережной по Оби части Нарымского края (1 экз.).
ТОКМ 10739/46.
Многокрасочная печать, бумага.
53 × 72,5 см.
Типо-литография Сибирского Т[оварищест]ва Печатного Дела.
Томск, б/д.
Масштаб: в англ. дюйме 20 вёрст.
106. Карта левобережной по Оби части Нарымского края с показанием учреждений административно-экономических центров в проектируемых подрайонах (1 экз.).
ТОКМ 10739/47.
Многокрасочная печать, чёрная, цветная тушь, бумага.
58,5 × 77 см.
Типо-литография Сибирского Т[оварищест]ва Печатного Дела.
Томск, б/д.
Масштаб: в англ. дюйме 20 вёрст.

107. Карта кочеваний тунгусов в Нарымском крае (1 экз.).
ТОКМ 10739/48.
Карта-схема.
Однокрасочная печать, бумага.
26 × 36 см.
Чертил В. Константиновский.
Литограф[ия] им. Вейнбаум.
Красноярск, б/д.
Масштаб: в дюйме 25 вёрст.
108. [Лоцманская карта реки Обь от Ново-Николаевска до устья Томи.] (1 экз.).
ТОКМ 12345/52.
Фрагменты многолистной карты: листы 2-43 сшиты в виде брошюры.
Рукопись, тушь, цветные карандаши, бумага.
22,5 × 14 см.
Б/д.
Без масштаба.
109. [Средняя часть бассейна р. Васюган с притоками Нюролькой и Чижапкой.] (1 экз.).
ТОКМ 12345/59.
Многолистная карта. Сохранился 1 л.: л. 19 (ряд V).
Однокрасочная печать, бумага.
48,5 × 56,5 см.
Б/д.
Масштаб: в дюйме 10 вёрст.
110. Карта Томской Горной области (1 экз.).
ТОКМ 10739/49.
Двухкрасочная печать, бумага.
71 × 50 см.
Литограф[афия] Кононова.
Томск, б/д.
Масштаб: в англ. дюйме 200 вёрст.
111. [Карта шурфованных речек бассейна р. Томи.] (1 экз.).
ТОКМ 10739/54.
Рукопись, тушь, акварельные краски, отмывка границ, ватман, ткань.
57,5 × 63 см.
Б/д.
Без масштаба.

УЕЗДЫ ТОМСКОЙ ГУБЕРНИИ

Кузнецкий уезд

112. Карта Кузнецкого уезда Томской губернии (1 экз.).
ТОКМ 10739/65.
Двухкрасочная печать, бумага, ткань.
219 × 200 см.
Издание Томского Переселенческого района.
Томск, 1919 г.
Масштаб: в англ. дюйме 5 вёрст (1:210 000).

Мариинский уезд

113. Мариинский уезд. Мало-Песчанская волость (1 экз.).
ТОКМ 10739/62.
Однокрасочная печать, бумага.
53,5 × 70,5 см.
Чертила Л. Максимова.
Издание Картографического отделения Земотдела Томского Ревкома.
[Томск], апрель 1920 г.
Масштаб: в дюйме 2 версты.
114. Мариинский уезд. Суловская волость (1 экз.).
ТОКМ 10739/61.
Однокрасочная печать, бумага.
53 × 71 см.
Издание Картографического отделения Земотдела Томского Ревкома.
Томск, апрель 1920 г.
Масштаб: в дюйме 2 версты.
115. Карта Мариинского уезда Рубинской волости (1 экз.).
ТОКМ 10739/63.
Однокрасочная печать, бумага.
71 × 89 см.
Чертил В. Еремин.
Издание Картографического отделения Томского Губзем-отдела.
[Томск], V – 1920 г.
Масштаб: в дюйме 2 версты.

Томский уезд

116. Томский уезд в XVII веке (1 экз.).
ТОКМ 10739/56.
Карта-схема.
Рукопись, тушь чёрная, цветная, отмывка акварельными красками, ватман.
45 × 76 см.
Б/д.
Без масштаба.
117. Схематическая карта части южной границы Томского уезда в XVII веке (1 экз.).
ТОКМ 10739/57.
Карта-схема.
Рукопись, чёрная и синяя тушь, калька.
20 × 30 см.
Составил В.С. Синяев.
Б/д.
Без масштаба.
118. [Карта Томской губернии Томского уезда.] (1 экз.).
ТОКМ 12352.
Фрагмент многолистной карты: 1 лист – 3.
Однокрасочная печать, бумага.
Б/д.
Масштаб: в дюйме 500 сажен.
119. Томский уезд. Ярская волость (1 экз.).
ТОКМ 10739/58.
Однокрасочная печать, бумага.
36,5 × 46 см.
Чертила В. Ланцетти.
Издание Картографического отделения Томского Уезмотдела.
[Томск], апрель 1920 г.
Масштаб: в дюйме 2 версты.
120. Томский уезд. Иксинская волость (1 экз.).
ТОКМ 10739/59.
Однокрасочная печать, бумага.
71 × 53 см.
Чертила Л. Максимова.
Издание Картографического отделения Томского Губземотдела.
Томск, V – 1920 г.
Масштаб: в дюйме 2 версты.

121. Карта Томского уезда Иштановской волости.

ТОКМ 10739/60.

Однокрасочная печать, бумага.

57 × 37 см.

Издание Картографического отделения Томского Губземотдела.

Томск, VI – 1920 г.

Масштаб: в англ. дюйме 2 версты.

Томский и Мариинский уезды

122. Карта Томского и Мариинского уездов Томской губернии (1 экз.).

ТОКМ 10739/55.

Многочасочная печать, бумага.

52 × 66,5 см.

Черт. и лит. А. Яковенко.

СПб., [1908 – 1909 гг.].

Масштаб: в англ. дюйме 20 вёрст.

Щегловский уезд

123. Карта Щегловского уезда Томской губернии (1 экз.).

ТОКМ 10739/64.

Фрагмент карты.

Двухкрасочная печать, бумага.

53 × 71 см.

Издание Томского Переселенческого района на основании картографического материала Алтайского землеустройства.

[Томск], 1919 г.

Масштаб: в англ. дюйме 5 верст (1:210 000).

ПЕРЕСЕЛЕНЧЕСКИЕ УЧАСТКИ, ЗЕМЕЛЬНЫЕ НАДЕЛЫ, ДЕРЕВНИ, ЗАЙМКИ ТОМСКОЙ ГУБЕРНИИ, СИБИРСКОГО КРАЯ

Алтайский округ

124. План участка, выделяемого крестьянами деревень Серебренниковой, Зырянки и Мамоновой из своего землепользования в ведение Главного Управления Алтайского округа для передачи его на арендном праве в пользование Г. Болдырева (1 экз.).

ТОКМ 10739/238.

Рукопись, тушь, акварельные краски, ватман.

66 × 50,5 см.

Б/д.

Масштаб: в англ. дюйме 50 сажен.

Мариинский округ

Зырянский район

125. [План земельного и лесного наделов с. Тукай Зырянского района Мариинского округа.] (1 экз.).

ТОКМ 10739/249.

Фрагмент двухлистной карты: 1 лист – № 2.

Рукопись, тушь, акварельные краски, ватман.

99 × 66,5 см.

Б/д.

Масштаб: в англ. дюйме 100 сажен.

Почитанская волость

126. План Томской губернии Мариинского округа Почитанской волости переселенческого участка Чевелевского, вымежеванного в 1890 г. (1 экз.).

ТОКМ 10739/239.

Рукопись, тушь, акварельные краски, ватман, ткань.

81 × 66 см.

Исп[олняющий] должн[ость] топографа В. Арнольд.

[Томск], 1890 г.

Масштаб: в англ. дюйме 200 сажен.

Мариинский уезд

Зырянская волость

127. План Томской губернии Мариинского уезда Зырянской волости запасного участка Чибинского, обмежёванного чинами Западно-Сибирского переселенческого отряда в 1901 г. (1 экз.).

ТОКМ 10739/240.

Рукопись, тушь, акварельные краски, ватман, ткань.

83 × 64 см.

Западно-Сибирский переселенческий отряд.

Томск, 1902 г.

Масштаб: в англ. дюйме 200 сажен.

128. План Томской губернии Мариинского уезда Зырянской волости деревни Берёзовки, Ботин тож... (1 экз.).

ТОКМ 10739/241.

Рукопись, тушь, акварельные краски, ватман, ткань.

144 × 128 см.

Землемер, надворный советник Лосьев.

Томск, 1908 г.

Масштаб: в англ. дюйме 100 сажен.

129. План Томской губернии Мариинского уезда Зырянской волости переселенческого участка Кытымского, второй отруб, образованный чинами Томского переселенческого отряда в 1908 г., утверждённый врем. Комиссией 1908 г. (1 экз.).
ТОКМ 10739/242.
Рукопись, тушь, акварельные краски, ватман.
69 × 58 см.
Практикант Томских межевых курсов Кириллов.
Томский переселенческий отряд.
Томск, 1909 г.
Масштаб: в англ. дюйме 200 сажен.
130. План Томской губернии Мариинского уезда Зырянской волости переселенческого участка Одринского, образованного чинами Томского переселенческого отряда в 1908 г., утверждённого врем. Комиссией 8 ноября 1908 г. (1 экз.).
ТОКМ 10739/243.
Рукопись, тушь, акварельные краски, ватман.
98 × 64,5 см.
Топограф Казаков.
Томский переселенческий отряд.
Томск, 1909 г.
Масштаб: в англ. дюйме 200 сажен.
131. План Томской губернии Мариинского уезда Зырянской волости переселенческого участка Вамболинского (1 экз.).
ТОКМ 10739/244.
Рукопись, тушь, акварельные краски, ватман, ткань.
144 × 167 см.
Товарищество межевых и горных техников.
Томск, 1910 г.
Масштаб: в англ. дюйме 100 сажен.
132. План переселенческого участка Туелинского с пос. Гагаринским Зырянской волости Мариинского уезда Томской губернии (1 экз.).
ТОКМ 10739/246.
Рукопись, тушь, акварельные краски, ватман.
107,5 × 71 см.
И[сполняющий] д[олжность] старосты межевой партии М. Бондаренко.
Межевая партия Сибирского общества техников.
Томск, 1911 г.
Масштаб: в англ. дюйме 200 сажен.

133. План переселенческого участка Туелинского с пос. Гагаринским Зырянской волости Мариинского уезда Томской губернии (1 экз.).
ТОКМ 10739/247.
Копия.
Рукопись, тушь, акварельные краски, калька на тканой основе.
108,5 × 73 см.
И. д. Старосты межевой партии М. Бондаренко.
Межевая партия Сибирского общества техников.
Томск, 1911 г.
Масштаб: в англ. дюйме 200 сажен.
134. Проектный план Томской губернии Мариинского уезда Зырянской волости земельного надела инородцев юрт Кучуковых и юрт Манеевых... (1 экз.).
ТОКМ 10739/248.
Рукопись, тушь, акварельные краски, ватман.
92 × 68 см.
Топограф Волков.
Томск, 1913 г.
Масштаб: в англ. дюйме 200 сажен.
135. [План коренного надела с. Туендатского Зырянской волости Мариинского уезда Томской губернии] (1 экз.).
ТОКМ 10739/245.
Фрагмент двулистной карты: 1 лист – № 2.
Рукопись, тушь, акварельные краски, ватман.
100 × 64 см.
Б/д.
Масштаб: в англ. дюйме 200 сажен.

Кизильдеевская инородная управа

136. Проектный план Томской губернии Мариинского уезда Кизильдеевской инородной управы второй половины земельного надела, отведенного инородцам юрт Бихтулиных на ... душ (1 экз.).
ТОКМ 10739/251.
Рукопись, тушь, акварельные краски, ватман.
98,5 × 65 см.
Топограф Юл. Ив. Кислый.
Томская поземельно-устроительная партия.
Томск, 1913 г.
Масштаб: в англ. дюйме 200 сажен.

Колыонская волость

137. План Томской губернии Мариинского уезда Колыонской волости переселенческого участка Кожинского с пос. Павловским, размежёванного на подворные хуторские участки (1 экз.).

ТОКМ 10739/250.

Рукопись, тушь, акварельные краски, ватман.

145 × 185 см.

Первое Земельно-техническое бюро.

Томск, 1912 г.

Масштаб: в англ. дюйме 100 сажен.

Томский округ

Алтайская казенная лесная дача

138. План казённого участка, находящегося в Алтайской каз[ённой] лесной даче Томской губернии и округа, из которого подлежит отмежеванию для колонии Общества физического развития 50.2 дес[ятины] (1 экз.).

ТОКМ 10739/237.

Копия.

Рукопись, тушь, акварельные краски, бумага.

45 × 35,5 см.

Б/д.

Без масштаба.

Богородская волость, район

139. План Томской губернии Томского округа Богородской волости запасного участка Терехинского, обмежёванного чинами Западно-Сибирского переселенческого отряда в 1897 г. (1 экз.).

ТОКМ 10739/176.

Копия.

Рукопись, тушь, акварельные краски, ватман, ткань.

82 × 64 см.

Копировал топограф В. Чевардин.

Съёмочное отделение Западно-Сибирского переселенческого отряда.

1897 г.

Масштаб: в англ. дюйме 200 сажен.

140. План землепользования Томского округа Богородского района земельного общества деревни Хмелёвки и участков специального назначения, поименованных в экспликации плана (1 экз.).
ТОКМ 10739/177.

Рукопись, тушь, акварельные краски, ватман, ткань.

133 × 138 см.

Алекс. Цветков.

Томское Окружное землеуправление.

Томск, 1927 г.

Масштаб: в 1 см 100 м.

Больше-Байгульская инородная управа

141. Геометрический специальный план Томской губернии и округа того же наименования Больше-Байгульской инородной управы дачи оседлых крещёных инородцев юрт Тызырачевых (1 экз.).
ТОКМ 10739/175.

Рукопись, тушь, отмывка границ акварельными красками, бумага.

71 × 104,5 см.

И.д. Томского окружного землемера В. Арканов.

Томск, 1856 г.

Масштаб: в англ. дюйме 200 сажен.

Елгайская волость

142. План Томской губернии Томского округа Елгайской волости запасного участка Ромашевского, обмежёванного чинами Западно-Сибирского переселенческого отряда в 1898 г. (1 экз.).
ТОКМ 10739/181.

Копия.

Рукопись, тушь, акварельные краски, ватман, ткань.

97 × 65 см.

Копировал топограф Осинский.

Западно-Сибирский переселенческий отряд.

1898 г.

Масштаб: в англ. дюйме 200 сажен.

Кривошеинский район

143. Земельная запись на право пользования землею, находящейся в Томском округе Кривошеинском районе под названием землепользование дер. Барановой (1 экз.).
ТОКМ 10739/233.

Рукопись, тушь, акварельные краски, ватман.

109 × 72 см.

Томск, 1928 г.

Печать гербовая РСФСР, печать Томского Окружного Земельного Управления.

Масштаб: в англ. дюйме 200 сажен.

Нелюбинская волость

144. План Томской губернии Томского округа Нелюбинской (Петропавловской) волости переселенческого участка Черепановского (1 экз.).

ТОКМ 10739/132.

Копия.

Рукопись, тушь, акварельные краски, ватман, ткань.

91 × 65,5 см.

Западно-Сибирский переселенческий отряд.

[Томск], 1898 г.

Масштаб: в англ. дюйме 200 сажен.

145. План запасного участка Шутовского Томской губернии Томского округа Нелюбинской волости (1 экз.).

ТОКМ 10739/217.

Рукопись, тушь, акварельные краски, ватман, ткань.

64 × 41 см.

Топограф Н. Мухачев.

Западно-Сибирский переселенческий отряд.

Томск, 1898 г.

Масштаб: в англ. дюйме 200 сажен.

Николаевская волость

146. План Томской губернии Томского округа Николаевской волости деревни Барановой (1 экз.).

ТОКМ 10739/131.

Копия.

Рукопись, тушь, акварельные краски, ватман (с водяным знаком: J. Whatman, 1888).

66 × 49 см.

Составил Каинский окружной землемер Л. Рясов.

Копировал Васильев.

Томск, 1890 г.

Масштаб: в англ. дюйме 50 сажен.

Рис. 13.

147. План Томской губернии Томского округа Семилужной волости переселенческого участка Пастуховский, на котором в 1889 г. образована деревня Михайловка (посёлок Ляндскоронский тож) (1 экз.).
ТОКМ 10739/154.
Рукопись, тушь, акварельные краски, ватман, ткань.
64,5 × 56,5 см.
Старший топограф А. Поляков.
Томск, 1889 г.
Печать помощника волостного старшины.
Масштаб: в англ. дюйме 200 сажен.
148. Чертёж Томской губернии Томского округа Семилужной (Петропавловской) волости переселенческого участка Таловского, на котором в 1889 г. образован участок Рогожин (1 экз.).
ТОКМ 10739/152.
Копия.
Рукопись, тушь, акварельные краски, ватман, ткань.
61 × 42 см.
Составил ст[арший] топограф А. Поляков.
[Томск], 1889 г.
Масштаб: в англ. дюйме 200 сажен.
149. План Томской губернии и округа Семилужной волости запасного участка «по речке Двуречке» (пос. Нолькинский), обмежёванного чинами Западно-Сибирского переселенческого отряда в 1894 г. (1 экз.).
ТОКМ 10739/153.
Копия.
Рукопись, тушь, акварельные краски, ватман.
79 × 61,5 см.
Составил и[сполняющий] д[олжность] топографа А.А. Рейнерт. Копировал вольнонаемный чертёжник Воронов.
Западно-Сибирский переселенческий отряд.
Томск, 1894 г.
Масштаб: в англ. дюйме 200 сажен.
150. План Томской губернии Томского округа Семилужной волости переселенческого участка Прытковского, обмежёванного чинами Западно-Сибирского переселенческого отряда в 1897 г. (1 экз.).
ТОКМ 10739/155.

Рукопись, тушь, акварельные краски, ватман.
65,5 × 81 см.

Ст. топограф В. Карпович.

Западно-Сибирский переселенческий отряд.

Томск, 1897 г.

Масштаб: в англ. дюйме 200 сажен.

151. План Томской губернии Томского округа Семилужной волости запасного участка Вяткинского, обмежёванного чинами Западно-Сибирского переселенческого отряда в 1898 г. (1 экз.).
ТОКМ 10739/156.

Рукопись, тушь, акварельные краски, ватман.
40 × 44 см.

Западно-Сибирский переселенческий отряд.

Томск, 1898 г.

Масштаб: в англ. дюйме 200 сажен.

Томский уезд

Баксинская волость

152. План Томской губернии и уезда Баксинской волости переселенческого участка Батуриного с посёлком того же названия, размежёванного на подворные участки межевой организацией А.И. Прибыткова (1 экз.).

ТОКМ 10739/222.

Рукопись, тушь, акварельные краски, ватман, ткань.

131,5 × 126,5 см.

Частный землемер А. Прибытков.

Томский переселенческий отряд.

Томск, 1916 г.

Масштаб: в англ. дюйме 100 сажен.

Бобарыкинская волость

153. План Батуриного переселенческого участка Томской губернии и уезда Бобарыкинской волости, образованного из части земель Тоттош-Шегарского района съёмки 1906 года по речке Большой Муре (1 экз.).

ТОКМ 10739/182.

Копия.

Рукопись, тушь, акварельные краски, ватман.

61,5 × 57,5 см.

Томск, 1906 г. Уточнён в 1936 г.

Масштаб: в англ. дюйме 200 сажен.

154. План переселенческого участка Верхне-Титловского Томской губернии и уезда Бобарыкинской волости, обмежёванного в 1907 г. из Иловской казённой лесной дачи и отрезков на 126 мужских душ (1 экз.).
ТОКМ 10739/183.
Рукопись, тушь, акварельные краски, ватман.
64,5 × 51 см.
Топограф высш[его] окл[ада] В. Карпович.
Томск, 1907 г.
Масштаб: в англ. дюйме 200 сажен.
155. Надельный план Томской губернии Томского уезда Бобарыкинской волости деревни Гынгазовой (1 экз.).
ТОКМ 10739/185.
Рукопись, тушь, акварельные краски, ватман.
98 × 129 см.
Томская поземельно-устроительная партия.
Томск, 1907 г.
Печать гербовая.
Масштаб: в англ. дюйме 200 сажен.
156. План Томской губернии и уезда Бобарыкинской волости переселенческого участка Комаровского, обмежёванного в 1907 г. на 172 муж[ских] души из Иловской казённой лесной дачи и свободных земель крестьянских (1 экз.).
ТОКМ 10739/184.
Рукопись, тушь, акварельные краски, ватман.
99 × 65 см.
Томск, 1907 г.
Масштаб: в англ. дюйме 200 сажен.
157. План Томской губернии и уезда Бобарыкинской волости переселенческого участка Мало-Баткатского, образованного чинами Томского переселенческого отряда в 1907 г., утверждённо-го временной Комиссией 4 июля 1907 г. (1 экз.).
ТОКМ 10739/187.
Рукопись, тушь, акварельные краски, ватман.
99 × 66 см.
Томский переселенческий отряд.
Томск, 1907 г.
Масштаб: в англ. дюйме 200 сажен.

158. План Томской губернии и уезда Бобарыкинской волости переселенческого участка Росташевского на 110 мужских душ (1 экз.).
ТОКМ 10739/186.
Рукопись, тушь, акварельные краски, ватман.
99 × 66 см.
Топограф высш. окл. В. Карпович.
Томский переселенческий отряд.
Томск, 1907 г. Уточнён в 1929 г.
Масштаб: в англ. дюйме 200 сажен.
159. План Томской губернии Томского уезда Бобарыкинской волости земельного и лесного наделов, отведённых крестьянам дер. Муры на 79 душ (1 экз.).
ТОКМ 10739/188.
Рукопись, тушь, акварельные краски, ватман.
95,5 × 65 см.
Томск, 1909 г.
Печать гербовая.
Масштаб: в англ. дюйме 200 сажен.
160. План Томской губернии Томского уезда Бобарыкинской волости земельного надела, отведённого крестьянам деревни Та-рахла на 146 душ (1 экз.).
ТОКМ 10739/189.
Рукопись, тушь, акварельные краски, ватман.
97 × 66 см.
Томск, 1909 г.
Печать гербовая.
Масштаб: в англ. дюйме 200 сажен.
161. План Томской губернии Томского уезда Бобарыкинской волости запасных церковно-земельного, церковно-лесного и усадебного участков деревни Поздняковой (1 экз.).
ТОКМ 10739/190.
Рукопись, тушь, акварельные краски, ватман.
94 × 65 см.
Томск, 1910 г.
Масштаб: в англ. дюйме 200 сажен.
162. Проектный план Томской губернии Томского уезда Бобарыкинской волости земельного и лесного наделов, отведённых крестьянам деревни Кашперовой на 104 души (1 экз.).
ТОКМ 10739/191.

Рукопись, тушь, акварельные краски, ватман.

66 × 129 см.

Топограф М. Казачихин.

Томская поземельно-устроительная партия.

Томск, 1911 г.

Масштаб: в англ. дюйме 200 сажен.

163. Проектный план Томской губернии Томского уезда Бобарыкинской волости посёлка Еловского (1 экз.).

ТОКМ 10739/194.

Рукопись, тушь, акварельные краски, ватман.

80,5 × 54 см.

Топограф Вл. Толмачев.

Томская поземельно-устроительная партия.

Томск, 1914 г. Уточнён в 1925 г.

Масштаб: в англ. дюйме 200 сажен.

164. Проектный план Томской губернии Томского уезда Бобарыкинской волости дер. Кашперовой (1 экз.).

ТОКМ 10739/192.

Рукопись, тушь, акварельные краски, ватман, ткань.

65,5 × 49,5 см.

Топограф М. Климов.

Томская поземельно-устроительная партия.

Томск, 1914 г.

Масштаб: в англ. дюйме 200 сажен.

165. План Томской губернии Томского уезда Бобарыкинской волости земельного и лесного наделов, отведённых крестьянам деревни Мало-Бобарыкиной на 167 душ (1 экз.).

ТОКМ 10739/193.

Рукопись, тушь, акварельные краски, ватман.

90 × 66 см.

Топограф В. Данилов.

Томск, 1914 г.

Печать гербовая.

Масштаб: в англ. дюйме 200 сажен.

166. План Томской губернии и уезда Бобарыкинской волости переселенческого участка Майганского с посёлком Ново-Ивановским, размежёванного на подворные участки (1 экз.).

ТОКМ 10739/195.

Рукопись, тушь, акварельные краски, ватман, ткань.

143 × 135 см.

Частный землемер, инженер З. Михеев.

Исполнитель П. Головин.

[Томск], 1916 г.

Масштаб: в англ. дюйме 100 сажен.

167. План Томской губернии Томского уезда Бобарыкинской волости переселенческого участка Хохловского с посёлком Старковским, размежёванного на подворные участки (1 экз.).
ТОКМ 10739/196.

Рукопись, тушь, акварельные краски, ватман.

125 × 91 см.

Частный землемер З.В. Михеев.

Томск, 1916 г.

Масштаб: в англ. дюйме 100 сажен.

Богородская волость

168. План проектированного лесного надела для селения Речки Томской губернии и уезда Богородской волости (1 экз.).
ТОКМ 10739/158.

Рукопись, тушь, акварельные краски, ватман.

51 × 34 см.

Топограф Топорков.

1899 г.

Масштаб: в англ. дюйме 200 сажен.

169. План Томской губернии Томского уезда на участки: земельного надела крестьян деревни Кайтес Богородской волости, запасного церковного земельного и лесного наделов, отграниченных на основании ст. 47 Высочайше утвержденных правил поземельного устройства... (1 экз.).
ТОКМ 10739/159.

Рукопись, тушь, акварельные краски, ватман.

92,5 × 67 см.

Топограф Н. Барыбалов.

Томская поземельно-устроительная партия.

Томск, 1900 г.

Масштаб: в англ. дюйме 200 сажен.

170. План запроектированного земельного надела крестьян деревни Мало-Бабарыкиной Томской губернии Томского уезда Богородской волости (1 экз.).
ТОКМ 10739/160.

Рукопись, тушь, акварельные краски, ватман.

68 × 58 см.

Топограф Н. Барыбалов.

Томская поземельно-устроительная партия.

Томск, 1901 г.

Масштаб: [в англ. дюйме 200 сажен].

171. План Томской губернии и уезда Богородской волости лесного надела переселенческого участка Мало-Мушинского, обмежёванного чинами Западно-Сибирского переселенческого отряда в 1900/1 году (1 экз.).

ТОКМ 10739/173.

Копия.

Рукопись, тушь, акварельные краски, ватман, ткань.

41 × 30,5 см.

Копировал топограф [Траутсольт].

Западно-Сибирский переселенческий отряд.

1901 г.

Масштаб: в англ. дюйме 200 сажен.

172. План Томской губернии и уезда Богородской волости Больше-Байгульской инородной управы земельного и лесного наделов инородцев юрт Тызырачевых, запроектированных на 86 душ мужского пола... (1 экз.).

ТОКМ 10739/174.

Рукопись, тушь, акварельные краски, ватман.

99 × 65,5 см.

Топограф Н. Гофштетер.

Томск, 1904 г.

Масштаб: в англ. дюйме 200 сажен.

173. План Томской губернии Томского уезда Богородской волости земельного надела, отведённого во владение общества крестьян деревни Кузнецовой на 106 муж[ского] пола душ, земельного и запасного школьного участка для церковно-приходской школы в деревне Кузнецовой (1 экз.).

ТОКМ 10739/165.

Рукопись, тушь, акварельные краски, ватман.

100,5 × 66,5 см.

Топограф высш[его] окл[ада] В. Карпович.

Томская поземельно-устроительная партия.

Томск, 1904 г.

Масштаб: в англ. дюйме 200 сажен.

174. План Томской губернии Томского уезда Богородской волости земельного надела, отведённого во владение общества крестьян деревни Кузнецовой на 106 муж[ского] пола душ, земельного и запасного школьного участка для церковно-приходской школы в деревне Кузнецовой (1 экз.).
ТОКМ 10739/166.
Копия.
Рукопись, тушь, акварельные краски, ватман.
97,5 × 63 см.
Томская поземельно-устроительная партия.
Томск, 1904 г.
Масштаб: в англ. дюйме 200 сажен.
175. План Томской губернии Томского уезда Богородской волости земельного и лесного наделов, отведённых во владение крестьян деревни Маркеловой на 241 душу муж[ского] пола, запасных церковных земельного и лесного земельного и лесного участков для будущей церкви в д. Маркеловой и школьного участка для школы грамоты (1 экз.).
ТОКМ 10739/162.
Рукопись, тушь, акварельные краски, ватман.
95 × 128 см.
Томская поземельно-устроительная партия.
Томск, 1904 г.
Масштаб: в англ. дюйме 200 сажен.
176. План Томской губернии Томского уезда Богородской волости земельного и лесного наделов, отведённых во владение общества крестьян выселка Николаевского на 85 муж[ского] пола душ (1 экз.).
ТОКМ 10739/164.
Рукопись, тушь, акварельные краски, ватман.
87 × 65 см.
Томская поземельно-устроительная партия.
Томск, 1904 г.
Масштаб: в англ. дюйме 200 сажен.
177. Проектный план земельного и лесного наделов с доп[олнительным] зем[ельным] прирез[ом] и зем[лями] фактического пользования крест[ьянского] общ[ества] дер[евни] Поздняковой Томской губернии и уезда Богородской волости на 213 душ муж[ского] пола (1 экз.).
ТОКМ 10739/161.
Рукопись, тушь, акварельные краски, ватман.

67 × 101,5 см.

Топограф выс[шего] окл[ада] Карпович.

1904 г.

Масштаб: в англ. дюйме 200 сажен.

178. План запроектированных на 40 душ дополнительных земельного и лесного наделов деревни Федораевой заимки Томской губернии и уезда Богородской волости (1 экз.).

ТОКМ 10739/163.

Рукопись, тушь, акварельные краски, ватман.

64 × 96 см.

Составил топограф Н. Гусев.

1904 г.

Масштаб: в англ. дюйме 200 сажен.

179. План Томской губернии Томского уезда Богородской волости переселенческого участка Чубырь-Каргалинского, образованного чинами Томского переселенческого отряда в 1907 г., утверждённого временной Комиссией 4 июля 1907 г. (1 экз.).

ТОКМ 10739/167.

Копия.

Рукопись, тушь, акварельные краски, ватман.

93 × 67 см.

Томский переселенческий отряд.

Томск, 1907 г.

Масштаб: в англ. дюйме 200 сажен.

180. План Томской губернии Томского уезда Богородской волости земельного и лесного наделов, отведённых крестьянам деревни Ново-Николаевской (Роговик) на 176 душ (1 экз.).

ТОКМ 10739/171.

Рукопись, тушь, акварельные краски, ватман.

92 × 95 см.

Томск, 1908 г.

Печать гербовая.

Масштаб: в англ. дюйме 200 сажен.

181. План Томской губернии Томского уезда Богородской волости д. Ново-Успенской (Солонцы), запасных: церковных усадебных, земельного и лесного участков (1 экз.).

ТОКМ 10739/168.

Рукопись, тушь, акварельные краски, ватман.

82,5 × 63 см.

Томск, 1908 г.

Масштаб: в англ. дюйме 200 сажен.

182. Проектный план Томской губернии Томского уезда Богородской волости поселка Вознесенского (1 экз.).
ТОКМ 10739/169.
Рукопись, тушь, акварельные краски, ватман.
88 × 67 см.
Топограф М. Вагин.
Томская поземельно-устроительная партия.
Томск, 1911 г.
Масштаб: в англ. дюйме 200 сажен.
183. Проект прирезки к земельному наделу села Больше-Трубачева Богородской волости Томского уезда и губернии (1 экз.).
ТОКМ 10739/170.
Рукопись, тушь, акварельные краски, ватман.
51 × 68 см.
Составил топограф [А. Кучев].
Томская поземельно-устроительная партия.
Томск, 1915 г.
Масштаб: в англ. дюйме 200 сажен.

184. План земель, состоящих в действительном владении крестьян деревни Астраханцевой, Канаевой и юрт Канаевых с показанием границ запроектированных наделов Томской губернии и уезда Богородской волости (1 экз.).
ТОКМ 10739/157.
Рукопись, тушь, акварельные краски, бумага, ткань.
99 × 130 см.
Топограф А. Подкользин, [Д. Скалов].
Б/д.
Масштаб: в англ. дюйме 200 сажен.

185. [План земельного надела с. Десятова Богородской волости Томского уезда Томской губернии] (1 экз.).
ТОКМ 10739/172.
Рукопись, тушь, акварельные краски, ватман.
122 × 102 см.
Б/д.
Масштаб: в англ. дюйме 200 сажен.

Вороновская волость

186. План по разделу земли лугового надела дер. Екимовой Вороновской волости Томского уезда на единоличные и участки общественного пользования, произведённому в 1921 г. (1 экз.).
ТОКМ 10739/235.

Рукопись, тушь, акварельные краски, ватман, ткань.

99 × 64 см.

Томск, 1921 г.

Масштаб: в англ. дюйме 200 сажен.

187. План лугового надела крестьян деревни Еловки Вороновской волости Томского уезда (1 экз.).

ТОКМ 10739/234.

Рукопись, тушь, акварельные краски, ватман.

77 × 58,5 см.

Б/д.

Масштаб: в англ. дюйме 200 сажен.

Елгайская волость

188. План Томской губернии Томского уезда Елгайской волости переселенческих участков (1. Иргутского, 2. Фальковского, 3. Хмелевского) и запасных участков (4. Баксинского и 5. Иноземцевского), обмежёванного чинами Западно-Сибирского переселенческого отряда в 1897/8 году (1 экз.).

ТОКМ 10739/178.

Рукопись, тушь, акварельные краски, ватман, ткань.

132 × 102 см.

Топограф Осинский.

Западно-Сибирский переселенческий отряд.

1898 г.

Масштаб: в англ. дюйме 200 сажен.

189. Проектный план Томской губернии Томского уезда Елгайской волости пос. Ново-Николаевского (1 экз.).

ТОКМ 10739/179.

Рукопись, тушь, акварельные краски, ватман.

62 × 94,5 см.

Топограф Климов.

Томская поземельно-устроительная партия.

Томск, 1912 г.

Масштаб: в англ. дюйме 200 сажен.

190. Планшет № 1, пос. Ново-Александровского Елгайской волости Томского уезда и губернии (1 экз.).

ТОКМ 10739/180.

Рукопись, тушь, акварельные краски, ватман, ткань.

60 × 57 см.

Томская поземельно-устроительная партия.

Томск, 1913 г.

Масштаб: в англ. дюйме 200 сажен.

Ишимская волость

191. Проектный план дополнительной прирезки из смежных земель Иннокентьевской казённой лесной дачи к земельному наделу села Мазалова Ишимской волости Томского уезда и губернии (1 экз.).
ТОКМ 10739/118.
Рукопись, тушь, акварельные краски, ватман, ткань.
57,5 × 70,5 см.
Топограф высш[его] окл[ада] В. Карпович, 1902 г.
Съёмочное отделение Томской поземельно-устроительной партии.
Томск, 1902 г.
Масштаб: в англ. дюйме 200 сажен.
192. План Томской губернии Томского уезда Ишимской волости переселенческого участка Желанного, образованного чинами томского переселенческого отряда в 1908 г., утверждённого временной Комиссией 7 ноября 1908 г. (1 экз.).
ТОКМ 10739/117.
Рукопись, тушь, акварельные краски, калька на тканой основе.
105 × 71 см.
Межевой техн[ик] Ершов.
Томский переселенческий отряд.
Томск, 1908 г.
Масштаб: в англ. дюйме 200 сажен.
193. План Томской губернии Томского уезда Ишимской волости земельного и лесного наделов, отведённых крестьянам деревень Спасояйской и Бедринной на 372 души (1 экз.).
ТОКМ 10739/116.
Рукопись, тушь, акварельные краски, ватман.
130 × 95,5 см.
Топограф Вторушин, 1909 г.
Томск, 1910 г.
Печать гербовая.
Масштаб: в англ. дюйме 200 сажен.

Кожевниковская волость

194. План Томской губернии Томского уезда Кожевниковской волости села Уртама (1 экз.).
ТОКМ 10739/226.
Фрагменты многолистной карты: 2 листа – 2, 4.
Рукопись, тушь, акварельные краски, ватман, ткань.
Размеры: л. № 2 – 84 × 66 см, л. № 4 – 62 × 85 см.

Топограф М. Климов.

Томская поземельно-устроительная партия.

Томск, 19/IV-1915 г.

Масштаб: в англ. дюйме 200 сажен.

195. План земельного и лесного наделов, отведённых крестьянам д. Бозойской... (1 экз.).

ТОКМ 10739/227.

Рукопись, тушь, акварельные краски, ватман, ткань.

143 × 66 см.

Топограф С. Чупрунов.

Б/д.

1/2 гербовой печати.

Масштаб: в англ. дюйме 200 сажен.

Кривошеинская волость

196. [План земельного и лесного наделов деревни Бровцева Кривошеинской волости Томской губернии и уезда.] (1 экз.).

ТОКМ 10739/232.

Рукопись, тушь, акварельные краски, ватман.

48 × 67 см.

Топограф Нечаев.

Б/д.

Масштаб: в англ. дюйме 200 сажен.

Мало-Шегарская инородная волость

197. Проектный план Томской губернии Томского уезда Мало-Шегарской инородной волости с. Терсолгай, земельный надел, отведённый на 202 души (1 экз.):

ТОКМ 10739/231.

Рукопись, тушь, акварельные краски, ватман.

65,5 × 131 см.

Топограф М. Казачихин.

Томская поземельно-устроительная партия.

Томск, 1911 г.

Масштаб: в англ. дюйме 200 сажен.

Монастырская волость

198. Проектный план Томской губернии Томского уезда Монастырской волости посёлка Кирьяновского (1 экз.).

ТОКМ 10739/224.

Рукопись, тушь, акварельные краски, ватман.

60,5 × 60,5 см.

Топограф Мих. Казачихин.

Томская поземельно-устроительная партия.

Томск, 1915 г.

Масштаб: в англ. дюйме 200 сажен.

199. План Томской губернии и уезда Монастырской волости участка Кучинского с посёлком Ново-Ильинским, размежёванного на подворные участки (1 экз.).

ТОКМ 10739/225.

Рукопись, тушь, акварельные краски, ватман.

136 × 105 см.

Частный землемер Д. Мурзаков.

Томский переселенческий отряд.

Томск, 1915 г.

Масштаб: в англ. дюйме 100 сажен.

200. Проектный план Томской губернии Томского уезда Монастырской волости пос. Михайловского (переселенческий участок Кочубашский) (1 экз.).

ТОКМ 10739/223.

Рукопись, тушь, акварельные краски, ватман.

99 × 66,5 см.

Топограф Мих. Казачихин.

Томская поземельно-устроительная партия.

Томск, 1916 г.

Масштаб: в англ. дюйме [200] сажен.

Нелюбинская волость

201. Проектный план земельного надела общества крестьян деревень Кижировой и Иштанско-Луговой Томской губернии и уезда Нелюбинской волости на 176 душ мужского пола (1 экз.).

ТОКМ 10739/212.

Рукопись, тушь, акварельные краски, ватман, ткань.

96 × 64 см.

Топограф низш[его] окл[ада] Александр Головко-Улазовский.

Томская поземельно-устроительная партия.

Томск, 1902 г.

Масштаб: в англ. дюйме 200 сажен.

202. Проектный план земельного надела общества крестьян поселка Успенского (уч. Подосеновский) Томской губернии и уезда Нелюбинской волости на 141 душу муж[ского] пола (1 экз.).

ТОКМ 10739/210.

Рукопись, тушь, акварельные краски, ватман.

93 × 64,5 см.

М. Умыруко-Запольский.

Томская поземельно-устроительная партия.

Томск, 1902 г.

Масштаб: в англ. дюйме 200 сажен.

203. Проектный план земельного надела общества крестьян посёлка Бросовского Нелюбинской волости Томского уезда и губернии на 41 душу мужского пола съёмки и отграничения 1902-1903 гг. (1 экз.).

ТОКМ 10739/211.

Рукопись, тушь, акварельные краски, ватман.

97 × 64 см.

Топограф высш[его] окл[ада] В. Карпович.

Томск, 1903 г.

Масштаб: в англ. дюйме 200 сажен.

204. Проектный план лесного надела села Петропавловского (Некрасова) Томской губернии и уезда Нелюбинской волости, за-проектированного из Шутовского запасного участка (1 экз.).

ТОКМ 10739/216.

Рукопись, тушь, акварельные краски, ватман.

63 × 57 см.

Топограф М.Д. Умыруко-Запольский.

Томская поземельно-устроительная партия.

Томск, 1906 г.

Масштаб: в англ. дюйме 200 сажен.

205. Проектный план дополнительного земельного и коренного лесного наделов крестьян деревни Кижировой Нелюбинской волости Томской губернии и уезда, отведённых из Томско-Обской казённой лесной дачи (1 экз.).

ТОКМ 10739/213.

Рукопись, тушь, акварельные краски, ватман, ткань.

58,5 × 71 см.

Топограф Михаил Умыруко-Запольский.

Томская поземельно-устроительная партия.

Томск, 26 марта 1907 г.

Масштаб: в англ. дюйме 200 сажен.

206. План Томской губернии Томского уезда Нелюбинской волости земельного и лесного наделов, отведённых крестьянам села Иштан-Нагорный на 223 души (1 экз.).
ТОКМ 10739/214.

Рукопись, тушь, акварельные краски, ватман, ткань.
109 × 96 см.

Топограф А. Яременко.

Томск, 1910 г.

Масштаб: в англ. дюйме 200 сажен.

207. План Томской губернии и уезда Нелюбинской волости переселенческого участка Верхне-Чичагского с посёлком Покровским, размежёванного на подворные участки (1 экз.).
ТОКМ 10739/215.

Рукопись, тушь, акварельные краски, ватман.
112 × 73,5 см.

Томск, 1914 г. Уточнён в 1935 г.

Масштаб: в англ. дюйме 100 сажен.

Николаевская волость

208. План Томской губернии Томского уезда Николаевской волости переселенческого участка Юкаринского, обмежёванного чинами Западно-Сибирского переселенческого отряда в 1897 г. (1 экз.).

ТОКМ 10739/126.

Рукопись, тушь, акварельные краски, ватман, ткань.
83 × 64 см.

Западно-Сибирский переселенческий отряд.

Томск, 1897 г.

Масштаб: в англ. дюйме 200 сажен.

209. План Томской губернии Томского уезда Николаевской волости переселенческого участка Дегтярёвского, образованного чинами Томского переселенческого отряда в 1907 г., утверждённого временной Комиссией 21 октября 1907 г. (1 экз.).
ТОКМ 10739/121.

Рукопись, тушь, акварельные краски, ватман.
98,5 × 65 см.

Вольнонаёмный техник Т. Задиракин.

Томский переселенческий отряд.

Томск, 1907 г.

Масштаб: в англ. дюйме 200 сажен.

210. План Томской губернии Томского уезда Николаевской волости переселенческого участка Нижне-Ингинского, образованного чинами Томского переселенческого отряда в 1907 г., утверждённого временной Комиссией 21 октября 1907 г. (1 экз.).
ТОКМ 10739/123.
Рукопись, тушь, акварельные краски, ватман.
99 × 65,5 см.
Топограф высш[его] окл[ада] В. Карпович.
Томский переселенческий отряд.
Томск, 1907 г.
Масштаб: в англ. дюйме 200 сажен.
211. План Томской губернии Томского уезда Николаевской волости переселенческого участка Реченского, образованного чинами Томского переселенческого отряда в 1907 г., утверждённого временной Комиссией 12 октября 1907 г. (1 экз.).
ТОКМ 10739/129.
Рукопись, тушь, акварельные краски, ватман.
97,5 × 65 см.
Топограф высш[его] оклада В. Карпович.
Томский переселенческий отряд.
Томск, 1907 г.
Масштаб: в англ. дюйме 200 сажен.
212. План Томской губернии Томского уезда Николаевской волости переселенческого участка Средне-Ингинского, образованного чинами Томского переселенческого отряда в 1907 г., утверждённого временной Комиссией 21 октября 1907 г. (1 экз.).
ТОКМ 10739/122.
Рукопись, тушь, акварельные краски, ватман.
99 × 66 см.
Топограф высш[его] окл[ада] В. Карпович.
Томский переселенческий отряд.
Томск, 1907 г.
Масштаб: в англ. дюйме 200 сажен.
213. Проектный план Томской губернии Томского уезда Николаевской волости заимки Литвинова и Веженкова (1 экз.).
ТОКМ 10739/130.
Рукопись, тушь, акварельные краски, ватман.
97,5 × 64,5 см.
Составил топограф Успенский.
Съёмочное отделение Томской поземельно-устроительной партии.
Томск, 1909 г.
Масштаб: в англ. дюйме 200 сажен.

214. Проектный план Томской губернии Томского уезда Николаевской волости деревни Усть-Шегарки (Былиной тож) (1 экз.).
ТОКМ 10739/124.
Рукопись, тушь, акварельные краски, ватман.
64 x 64 см.
Топограф В. Богатырёв.
Съёмочное отделение Томской поземельно-устроительной партии.
Томск, 1909 г.
Масштаб: в англ. дюйме 200 сажен.
215. Проектный план Томской губернии Томского уезда Николаевской волости юрт Батраковых, Мысовых тож (1 экз.).
ТОКМ 10739/128.
Рукопись, тушь, акварельные краски, ватман.
93 x 65 см.
Топограф М. Яхонтов.
Съёмочное отделение Томской поземельно-устроительной партии.
Томск, 1910 г.
Масштаб: в англ. дюйме 200 сажен.
216. Проектный план Томской губернии Томского уезда Николаевской волости поселка Гусевского и хуторского участка крестьянина Коровина (1 экз.).
ТОКМ 10739/119.
Рукопись, тушь, акварельные краски, ватман.
60 x 60 см.
Топограф Рыбаков.
Съёмочное отделение Томской поземельно-устроительной партии.
Томск, 1911 г.
Масштаб: в англ. дюйме 200 сажен.
217. Проектный план Томской губернии Томского уезда Николаевской волости деревни Кайбасовой (1 экз.).
ТОКМ 10739/127.
Рукопись, тушь, акварельные краски, ватман, ткань.
59 x 60 см.
Топограф В. Богатырёв.
Съёмочное отделение Томской поземельно-устроительной партии.
Томск, 1911 г.
Масштаб: в англ. дюйме 200 сажен.

218. План Томской губернии Томского уезда Николаевской волости земельного надела, отведённого крестьянам деревни Большой Брагиной на 203 души (1 экз.).
ТОКМ 10739/120.
Рукопись, тушь, акварельные краски, ватман.
На 2 листах. Размер одного листа – 66 × 99 см.
Топограф Кучевой, 1914 г.
Съёмочное отделение Томской поземельно-устройственной партии.
Томск, 1915 г.
Масштаб: в англ. дюйме 200 сажен.
219. План Томской губернии Томского уезда Николаевской волости земельного (отруб № 1) и лесного наделов, отведённых крестьянам деревни Чагиной (Зыряновой) на 141 душу (1 экз.).
ТОКМ 10739/125.
Рукопись, тушь, акварельные краски, ватман.
100 × 66 см.
Топограф Казачихин.
Томская колонизационно-переселенческая партия.
Томск, б/д. Уточнён в 1929 г.
Печать гербовая.
Масштаб: в англ. дюйме 200 сажен.

Ново-Александровская волость

220. План Томской губернии и уезда Ново-Александровской волости переселенческого участка Мельничного, обмежёванного чинами Томского переселенческого отряда в 1906 г. (1 экз.).
ТОКМ 10739/228.
Рукопись, тушь, акварельные краски, ватман.
65 × 65 см.
Томский переселенческий отряд.
Томск, 1906 г.
Масштаб: в англ. дюйме 200 сажен.
221. План Томской губернии Томского уезда Ново-Александровской волости переселенческого участка Карлыгачевского, образованного чинами Томского переселенческого отряда в 1907 г. и утверждённого врем[енной] Комиссией 21 окт. 1907 г. (1 экз.).
ТОКМ 10739/229.
Рукопись, тушь, акварельные краски, ватман, ткань.
65 × 47,5 см.

Топограф Л. Облецов.
Томский переселенческий отряд.
Томск, 1908 г.
Масштаб: в англ. дюйме 200 сажен.

Ново-Кусковская волость

222. План Томской губернии Томского уезда Ново-Кусковской волости земельного и лесного наделов, отведённых крестьянам села Больше-Дорохова на 245 душ (1 экз.).
ТОКМ 10739/207.

Копия.

Рукопись, тушь, акварельные краски, калька на тканой основе.
117 × 102 см.

Топограф А. Яременко.

Томск, 1910 г.

Печать гербовая.

Масштаб: в англ. дюйме 200 сажен.

223. План Томской губернии Томского уезда Ново-Кусковской волости земельного и лесного наделов, отведённых инородцам юрт Каракольских на 107 душ (1 экз.).
ТОКМ 10739/208.

Копия.

Рукопись, тушь, акварельные краски, калька на тканой основе.
131 × 72 см.

Топограф В. Богатырев.

Томск, 1911 г.

Масштаб: в англ. дюйме 200 сажен.

224. План Томской губернии Томского уезда Ново-Кусковской волости земельного и лесного наделов, отведённых крестьянам села Казанки на 463 души (1 экз.).
ТОКМ 10739/209.

На 2 листах.

Рукопись, тушь, акварельные краски, калька на тканой основе.
Размер одного листа: 63 × 95 см.

Топограф Шаров.

Томск, 1912 г.

Масштаб: в англ. дюйме 200 сажен.

Петропавловская волость

225. Проектный план Томской губернии и уезда Петропавловской волости земельного и лесного наделов заимки Шутова (1 экз.).
ТОКМ 10739/134.
Рукопись, тушь, акварельные краски, ватман.
47,5 × 63 см.
Съёмочное отделение Томской поземельно-устроительной партии.
Томск, 1908 г.
Масштаб: в англ. дюйме 200 сажен.
226. План Томской губернии Томского уезда Петропавловской волости переселенческого участка Датковского (1 экз.).
ТОКМ 10739/135.
Рукопись, тушь, акварельные краски, ватман.
144 × 102,5 см.
Товарищество межевых и горных техников.
[Томск], 1909 г.
Масштаб: в англ. дюйме 100 сажен.
227. План Томской губернии Томского уезда Петропавловской волости переселенческого участка Крутого, образованного чинами Томского переселенческого отряда в 1909 г. и утверждённого временной Комиссией 30 ноября 1909 г. (1 экз.).
ТОКМ 10739/137.
Рукопись, тушь, акварельные краски, ватман.
64 × 46,5 см.
Составил меж. пр. Рыбаков.
Томский переселенческий отряд.
Томск, 1910 г.
Масштаб: в англ. дюйме 200 сажен.
228. Проектный план Томской губернии Томского уезда Петропавловской волости заимки Есина (1 экз.).
ТОКМ 10739/139.
Рукопись, тушь, акварельные краски, ватман, ткань.
51,5 × 35 см.
Топограф Берников.
Съёмочное отделение Томской поземельно-устроительной партии.
Томск, 1912 г.
Масштаб: в англ. дюйме 200 сажен.

229. План Томской губернии Томского уезда Петропавловской волости переселенческого участка Таёжного, образованного чинами Томского поземельно-устроительного отряда в 1912 г. и утверждённого временной Комиссией 7 марта 1913 г. (1 экз.). ТОКМ 10739/138.

Рукопись, тушь, акварельные краски, ватман, ткань.
49 × 34 см.

Топограф Берников.

Съёмочное отделение Томской поземельно-устроительной партии.

Томск, 1912 г.

Печать гербовая.

Масштаб: в англ. дюйме 200 сажен.

230. План Томской губернии Томского уезда Петропавловской волости земельного и лесного наделов, отведённых крестьянам поселка Гродненского (Датковка тож) на 112 душ (1 экз.). ТОКМ 10739/136.

Рукопись, тушь, акварельные краски, ватман.
95 × 67 см.

Составил топограф В. Орешников.

Томск, 1913 г.

Масштаб: [в англ. дюйме 200 сажен].

Семилужная волость

231. План Томской губернии Томского уезда на участки земельного и лесного наделов крестьян деревни Большой Кусковой Семилужной волости, отграниченных на основании Высочайше утверждённых Правил поземельного устройства 4 июня 1898 г... (1 экз.).

ТОКМ 10739/144.

Рукопись, тушь, акварельные краски, ватман.
97 × 65 см.

Составил топограф В. Такжин.

Томская поземельно-устроительная партия.

Томск, 15 марта 1900 г.

Масштаб: в англ. дюйме 200 сажен.

232. План Томской губернии и уезда Семилужной волости на участок земельного надела крестьян посёлка Михайловского

(Ляндскорон), обмежёванного чинами Западно-Сибирского переселенческого отряда в 1889 г. и принятого постановлением Поземельно-устроительной комиссии от 23 ноября 1899 г. (1 экз.).

ТОКМ 10739/140.

Рукопись, тушь, акварельные краски, ватман, ткань.
69 × 56 см.

Составил топограф М.Д. Умыруко-Запольский.

Западно-Сибирский переселенческий отряд.

Томск, 30 янв. 1901 г.

Масштаб: в англ. дюйме 200 сажен.

233. План Томской губернии и уезда Семилужной (Петропавловской) волости на участок земельного надела крестьян поселка Васильевского, обмежёванного чинами Западно-Сибирского переселенческого отряда в 1889 г. и принятого постановлением Поземельно-устроительной комиссии от 22 ноября 1899 г. (1 экз.).

ТОКМ 10739/133.

Рукопись, тушь, акварельные краски, ватман.
96,5 × 64 см.

Составил топограф М.Д. Умыруко-Запольский.

Съёмочное отделение Томской поземельно-устроительной партии.

Томск, 31 янв. 1901 г.

Масштаб: в англ. дюйме 200 сажен.

234. План Томской губернии и уезда Семилужной волости на участок земельного надела крестьян посёлка Малиновского, обмежёванного чинами Западно-Сибирского переселенческого отряда в 1894 г. и принятого постановлением Поземельно-устроительной комиссии от 23 ноября 1899 г. (1 экз.).

ТОКМ 10739/142.

Рукопись, тушь, акварельные краски, ватман, ткань.
98 × 65 см.

Составил топограф М.Д. Умыруко-Запольский.

Западно-Сибирский переселенческий отряд.

Томск, 13 февр. 1901 г.

Масштаб: в англ. дюйме 200 сажен.

235. Проектный план земельного надела общества крестьян поселка Москаленковского Семилужной волости Томского уезда Томской губернии на ... душ муж[ского] пола (1 экз.).
ТОКМ 10739/147.
Рукопись, тушь, акварельные краски, ватман.
94 × 63 см.
Томская поземельно-устроительная партия.
Томск, 1903 г.
Масштаб: в англ. дюйме 200 сажен.
236. Проектный план лесного надела и дополнительной прирезки к земельному наделу крестьян Томской губернии и уезда Семилужной волости поселка Михайловского – Ляндскорон (1 экз.).
ТОКМ 10739/141.
Рукопись, тушь, акварельные краски, ватман, ткань.
64 × 44,5 см.
Топограф Б. Будзилович.
Томская поземельно-устроительная партия.
Томск, 1907 г.
Масштаб: в англ. дюйме 200 сажен.
237. План Томской губернии и уезда Семилужной волости запасного церковного земельного участка пос. Бобровского (1 экз.).
ТОКМ 10739/149.
Рукопись, тушь, акварельные краски, ватман.
94 × 66,5 см.
Топограф Глядков.
Томск, 1908 г.
Масштаб: в англ. дюйме 200 сажен.
238. Проектный план лесного и церковно-лесного надела крестьян поселка Князе-Михайловского Семилужной волости Томского уезда и губернии, запроектированного в 1907 г. из Алтайской казённой лесной дачи (1 экз.).
ТОКМ 10739/148.
Рукопись, тушь, акварельные краски, ватман.
67,5 × 50 см.
Топограф В. Сергиевский.
Томская поземельно-устроительная партия.
Томск, 1908 г.
Масштаб: в англ. дюйме 200 сажен.

239. План Томской губернии Томского уезда Семилужной волости земельного и лесного наделов, отведённых крестьянам села Конирина (Жирова) на 113 душ (1 экз.).
ТОКМ 10739/150.
Рукопись, тушь, акварельные краски, ватман.
93 × 65 см.
Топограф А. Яременко.
Томск, 1908 г.
Печать гербовая.
Масштаб: в англ. дюйме 200 сажен.
240. План Томской губернии Томского уезда Семилужной волости земельного надела, отведённого крестьянам поселка Малиновского на 128 душ (1 экз.).
ТОКМ 10739/143.
Рукопись, тушь, акварельные краски, ватман.
94 × 61,5 см.
Составил техник К. Новоковский.
Томская колонизационно-переселенческая партия.
Томск, 1908 г. Уточнён в 1928 г.
Печать гербовая.
Масштаб: в англ. дюйме 200 сажен.
241. План Томской губернии Томского уезда Семилужной волости земельного и лесного наделов, отведённых крестьянам дер. Мало-Кусковой (Любимовой) на 20 душ (1 экз.).
ТОКМ 10739/145.
Рукопись, тушь, акварельные краски, ватман.
97 × 67 см.
Топограф А. Яременко.
Томск, 1908 г.
Печать гербовая.
Масштаб: в англ. дюйме 200 сажен.
242. Проектный план Томской губернии Томского уезда Семилужной волости пос. Наумовского дополнительного земельного надела, запроектированного в 1911 г. из казённых оброчных ст. Ефимовской и безымянной под № 10 (1 экз.).
ТОКМ 10739/151.
Рукопись, тушь, акварельные краски, ватман.
67,5 × 49 см.

Топограф Вторушин.

Томская поземельно-устроительная партия.

Томск, 1911 г.

Масштаб: в англ. дюйме 200 сажен.

243. План Томской губернии Томского уезда Семилужной волости земельного надела крестьян дер. Мало-Кусковой (Любимовой), размежёванной на подворные участки (1 экз.).

ТОКМ 10739/146.

Рукопись, тушь, акварельные краски, ватман.

87 × 64 см.

Томский переселенческий отряд.

Томск, 1914 г.

Масштаб: в англ. дюйме 100 сажен.

Судженская волость

244. [План лесонасаждений Алтайской казённой лесной дачи Томского уезда Судженской волости.] (1 экз.).

ТОКМ 10739/236.

Рукопись, тушь, акварельные краски, ватман, ткань.

64 × 45 см.

Б/д.

Без масштаба.

Турунтаевская волость

245. [План Томской губернии и уезда Турунтаевской волости земельного и лесного наделов дер. Нижне-Великосельской.] (1 экз.).

ТОКМ 10739/230.

Рукопись, тушь, акварельные краски, ватман.

111 × 53 см.

Б/д.

Масштаб: [в англ. дюйме 100 сажен].

Уртамская волость

246. Проектный план надела дер. Еловки Уртамской волости Томской губернии Томского уезда, составленный на основании Высочайше утверждённого 31 мая 1899 г. положения о позе-

мельном устройстве крестьян и инородцев, водворившихся в Алтайском округе на землях Кабинета Его Величества (1 экз.).
ТОКМ 10739/197.

Рукопись, тушь, акварельные краски, ватман, ткань.

84,5 × 140 см.

Землеустроительная партия Алтайского округа.

1900 г.

Масштаб: в англ. дюйме 200 сажен.

247. Проектный план д. Батуриной Уртамской волости Томской губернии Томского уезда, составленный на основании Высочайше утверждённого 31 мая 1899 г. положения о поземельном устройстве крестьян и инородцев, водворившихся в Алтайском округе на землях Кабинета Его Имп. Величества (1 экз.).
ТОКМ 10739/201.

Рукопись, тушь, акварельные краски, ватман, ткань.

190 × 129,5 см.

Топограф I разряда Е. Ламонов.

Землеустроительная партия Алтайского округа.

1901 г.

Масштаб: в англ. дюйме 200 сажен.

248. Съёмочный план землепользования крестьян села Вороновского Уртамской волости Томского уезда Томской губернии, составленный чинами 2-й землеустроительной партии в 1902 г. с показанием на нём границ земельного и лесного наделов, за-проектированных теми же чинами в 1902 г. (1 экз.).
ТОКМ 10739/200.

На 2 листах.

Рукопись, тушь, акварельные краски, ватман, ткань.

241 × 140 см.

1902 г.

Масштаб: в англ. дюйме 200 сажен.

249. Съёмочный план землепользования с. Чилинского Уртамской волости Томского уезда Томской губернии, составленный топогр[афом] III разр[яда] Тихоновым в 1902 г... (1 экз.).
ТОКМ 10739/199.

Рукопись, тушь, акварельные краски, ватман, ткань.

52,5 × 52,5 см.

Топограф III разряда С. Тихонов.

1902 г.

Масштаб: в англ. дюйме 200 сажен.

250. План Томской губернии Томского уезда Уртамской волости земельного и лесного наделов, отведённых крестьянам деревни Ерестной на 189 душ м[ужского] п[ола] (1 экз.).

ТОКМ 10739/204.

Рукопись, тушь, акварельные краски, ватман, ткань.

114 × 69 см.

1904 г.

Печать гербовая.

Масштаб: [в англ. дюйме 200 сажен].

251. План Томской губернии Томского уезда Уртамской волости земельного и лесного наделов, отведённых крестьянам деревни Батуриной на 418 душ м[ужского] п[ола] (1 экз.).

ТОКМ 10739/202.

Рукопись, тушь, акварельные краски, ватман, ткань.

196 × 126 см.

1907 г.

Печать гербовая.

Масштаб: в англ. дюйме 200 сажен.

252. План Томской губернии Томского уезда Уртамской волости земельного и лесного наделов, отведённых крестьянам деревни Батуриной на 418 душ м[ужского] п[ола] (1 экз.).

ТОКМ 10739/203.

Копия.

Рукопись, тушь, акварельные краски, ватман.

197 × 126 см.

1907 г.

Печать гербовая.

Масштаб: в англ. дюйме 200 сажен.

253. План Томской губернии Томского уезда Уртамской волости земельного и лесного наделов, отведённых крестьянам деревни Екимовой на 392 души м[ужского] п[ола] (1 экз.).

ТОКМ 10739/205.

Рукопись, тушь, акварельные краски, ватман, ткань.

136 × 144 см.

1907 г.

Печать гербовая.

Масштаб: в англ. дюйме 200 сажен.

254. План Томской губернии Томского уезда Уртамской волости земельного и лесного наделов, отведённых крестьянам деревни Екимовой на 392 души м[ужского] п[ола] (1 экз.).

ТОКМ 10739/206.

Копия.

Рукопись, тушь, акварельные краски, ватман, ткань.

134 × 144 см.

1907 г.

Печать гербовая.

Масштаб: в англ. дюйме 200 сажен.

255. План Томской губернии Томского уезда Уртамской волости земельного и лесного наделов, отведённых крестьянам деревни Еловки на 404 души мужского пола (1 экз.).

ТОКМ 10739/198.

Рукопись, тушь, акварельные краски, ватман, ткань.

125,5 × 140 см.

Составил и[сполняющий] об[язанности] топограф Вяткин.

1907 г.

Печать гербовая.

Масштаб: в англ. дюйме 200 сажен.

Чилинская волость

256. План Томской губернии Томского уезда Чилинской волости земельного надела крестьян деревни Батуриной, размежёванного на подворные участки в 1913 г. (1 экз.).

ТОКМ 10739/219.

Рукопись, тушь, акварельные краски, ватман, ткань.

230 × 145 см.

Томский поземельно-устроительный отряд.

Томск, 1913 г.

Масштаб: в англ. дюйме 100 сажен.

257. План Томской губернии Томского уезда Чилинской волости переселенческого участка Волкодаевского с посёлком Волкодаевским (1 экз.).

ТОКМ 10739/218.

Рукопись, тушь, акварельные краски, ватман, ткань.

140 × 111 см.

Томский переселенческий отряд.

Томск, 1913 г. Уточнён в 1929 г.

Масштаб: в англ. дюйме 100 сажен.

258. План сенокосного отруба крестьян дер. Батуриной Чилинской волости Томского уезда Томской губернии (1 экз.).

ТОКМ 10739/220.

Рукопись, тушь, акварельные краски, ватман, ткань.

144 × 73 см.

Томск, 1914 г.

Масштаб: в англ. дюйме 100 сажен.

259. Проектный план Томской губернии Томского уезда Чилинской волости пос. Ново-Александровского (1 экз.).

ТОКМ 10739/221.

Рукопись, тушь, акварельные краски, ватман, ткань.

65 × 101 см.

Топограф М. Климов.

Томская поземельно-устроительная партия.

Томск, 28/X-1915 г.

Уточнён в 1926 г. Томской колонизационно-переселенческой партией.

Масштаб: в англ. дюйме 200 сажен.

[Без названия]

260. [Фрагмент землеустроительного плана.] (1 экз.).

ТОКМ 10739/252.

Копия.

Рукопись, тушь, акварельные краски, ватман.

65 × 61 см.

Копировал топограф С. Чупрунов.

Б/д.

Масштаб: в англ. дюйме 200 сажен.

ТОМСКИЙ ОКРУГ СИБИРСКОГО КРАЯ,
ТОМСКИЙ РАЙОН ЗАПАДНО-СИБИРСКОГО КРАЯ

261. Карта Томского округа Сибирского края (2 экз.).
ТОКМ 10739/93-94.
Однокрасочная печать, бумага.
Трёхкрасочная печать, бумага.
55 × 37,5 см.
Чертил Л. Чумичев.
Издание Томского Губисполкома.
Типо-литография газеты «Красное знамя».
Томск, 1925 г.
Масштаб: в 2 см 50 км.
262. Карта Томского округа (без Нарымского края) Сибирского края (1 экз.).
ТОКМ 10739/95.
Однокрасочная печать, бумага.
57 × 78 см.
Чертил Л.Л. Чумичев.
Издание Томского Окружного Исполкома.
Типо-литография газеты «Красное знамя».
Томск, 1927 г.
Масштаб: в 2 см 15 км (1:750 000).
263. Карта Томского округа (без Нарымского края) Сибирского края (1 экз.).
ТОКМ 12155.
Двухкрасочная печать, бумага.
57 × 78 см.
Чертил Л.Л. Чумичев.
Издание Томского Окружного Исполкома.
Типо-литография газеты «Красное знамя».
Томск, 1927 г.
На обороте штамп: Из книг Б.П. Юхневич.
Масштаб: в 2 см 15 км (1:750 000).
264. Схематическая предварительная карта почвенных подзон Томского округа (1 экз.).
ТОКМ 10739/97.
Двухкрасочная печать, бумага.
26 × 38,5 см.
Составил Р.С. Ильин.
Издание Р.П.У. Сибири.
Картографическое заведение С.Р.П.У.
Томск, 1929 г.
Масштаб: в 1 см 40 км (1:4 000 000).

265. Карта Томского района Западно-Сибирского края (2 экз.).
ТОКМ 10739/98-99.
Многокрасочная печать, бумага.
62 × 87 см.
62 × 82 см.
Издание Томского Горзо.
Карто-литография З.С.У.З.
Томск, май 1934 г.
Масштаб: в 1 см 20 км (1:2 000 000).
266. Карта внутренних водных путей, состоящих в ведении Томского округа п[утей] с[ообщения] (1 экз.).
ТОКМ 10739/96.
Однокрасочная печать, бумага.
63 × 54,5 см.
Б/д.
Масштаб: в англ. дюйме 120 верст.

Томская область

267. Томская область (1 экз.).
ТОКМ 10739/100.
Карта-схема.
Четырёхкрасочная печать, бумага.
31 × 44,5 см.
Ответственный редактор Малахов Р.А.
Технич[еский] Редактор Успенский С.К.
Картолит. Зак. №292.
Томск, 1948 г.
Масштаб: в 1 см 25 км (1:2 500 000).
268. Карта топонимов бассейна реки Чулыма (3 экз.).
ТОКМ 12345/54-56.
Однокрасочная печать, бумага.
34 × 41 см.
Составил А. Дульзон.
Картолит[ография] г. Томска.
Томск, 1949 г.
Масштаб: 1: 1 680 000.
269. Лоцманская карта реки Оби от устья р. Томи до с. Александровского (1 экз.).
ТОКМ 9791.
Двухкрасочная печать, бумага, картон, ткань.

34 × 24 см.

Министерство речного флота СССР, "Главвосток".

Управление речных путей Обского бассейна.

Литография Вост.-Сиб. бассейнового управления пути.

Типография ВСУРПа.

Иркутск, 1950 г.

Масштаб 1:50 000.

270. Разведанные на 1.01.1950 г. торфяные месторождения Томской области (1 экз.).

ТОКМ 10739/107.

Карта-схема.

Рукопись, чёрная тушь, простой и цветные карандаши, калька.

77,5 × 102,5 см.

[1950 г.].

Масштаб: 1:1 000 000.

271. Томская область. (Административное деление Томской области и основные экономические районы) (1 экз.).

ТОКМ 10739/103.

Многокрасочная печать, бумага.

99 × 64 см.

Отв. редактор А.М. Губина.

Составлена Новосибирской картографической фабрикой ГУГК в 1950 г.

Новосибирская картографическая фабрика ГУГК.

Новосибирск, 1951 г.

Масштаб: в 1 см 7,5 км.

272. Томская область. (Карта изолиний) (1 экз.).

ТОКМ 10739/104.

Многокрасочная печать, бумага.

99 × 67 см.

Главное управление геодезии и картографии при Совете Министров СССР.

М., 1951 г.

Масштаб: в 1 см 7,5 км.

273. Томская область (1 экз.).

ТОКМ 12160.

Многокрасочная печать, бумага.

На 2 листах. Размер одного листа – 99 × 67 см.

Отв. редактор А.М. Губина.

Составлена Новосибирской картографической фабрикой ГУГК в 1950 г.

*Новосибирская картографическая фабрика ГУГК.
Главное управление геодезии и картографии при Совете
Министров СССР.
Новосибирск; М., 1951 г.
Масштаб: в 1 см 7,5 км.*

274. Лоцманская карта реки Васюган от Майска до Нового Васюгана (1 экз.).
ТОКМ 12088.
*Трехкрасочная печать, бумага, картон, коленкор.
36 × 49 см
Составлена русловой изыскательской партией № 21 Колпашевского техучастка Обского БУП в составе начальника партии А.И. Вихрова, техников С.Д. Панкратова и Н.С. Бочкарева.
Министерство речного флота РСФСР, Главводпуть. Обское бассейновое управление пути.
Типография ВСБУП.
Иркутск, 1964 г.
Масштаб 1:5 000.*
275. Структурно-тектоническая схема платформенного чехла Томской области (1 экз.).
ТОКМ 10739/111.
*Рукопись, тушь чёрная, красная, цветные карандаши, калька.
114 × 80 см.
Министерство геологии РСФСР.
Новосибирское геологическое управление.
1966 г.
Масштаб: в 1 см 10 км.*
276. Лоцманская карта реки Васюган от селения Новый Васюган до устья (1 экз.).
ТОКМ 12087.
*Многокрасочная печать, бумага, картон, коленкор.
30 × 38 см.
Редакторы: А.И. Носков, Г.К. Грель.
Подготовлена к изданию под руководством Е.М. Поповой.
Министерство речного флота РСФСР, Главводпуть, Обское бассейновое управление пути.
Картфабрика ВМФ.
1970 г.
Масштаб 1:10 000 в проекции Гаусса.*

277. Схематическая геологическая карта поверхности доюрского фундамента Западно-Сибирской плиты (Томская область) (1 экз.).
ТОКМ 10739/110.
Однокрасочная печать, бумага.
72 × 96,5 см.
Составили О.Г. Жеро, Л.В. Смирнов, В.С. Сурков.
Министерство геологии СССР.
СНИИГГИМС, 1974 г.
Масштаб: в 1 см 10 км.
278. Томская область (1 экз.).
ТОКМ 10739/105.
Экономическая учебная карта. На 2 листах.
Многокрасочная печать, бумага.
Размер одного листа – 96 × 65 см.
Редактор: А.Г. Чимшидова. Техн. редактор: Т.К. Жукова.
Консультанты: М.С. Бекинина, С.К. Буркин.
Главное управление геодезии и картографии при Совете Министров СССР.
Фабрика № 3 ГУГК.
М., 1975 г.
Масштаб: в 1 см 7,5 км (1:750 000).
279. Томская область (2 экз.).
ТОКМ 10739/101-102.
Многокрасочная печать, бумага.
76,5 × 101 см.
Ответственный редактор Ляпидус Л.Б.
Технич[еский] Редактор Годович Л.И.
Главное Управление Геодезии и Картографии при СНК СССР.
Новосибирское управление Гидрометслужбы.
М., б/д.
Масштаб: в 1 см 10 км (1:1 000 000).
280. Этнографическая карта Томской области (1 экз.).
ТОКМ 10739/106.
Рукопись, чёрная тушь, цветные карандаши, бумага.
62 × 87,5 см.
Б/д.
Масштаб: 1:1 000 000.

281. Карта месторождений бурого угля в Томской области (1 экз.).
ТОКМ 10739/108.
Карта-схема.
Рукопись, чёрная тушь, чернила, калька.
33 × 39,5 см.
Б/д.
Без масштаба.
282. Карта полезных ископаемых Томского района (1 экз.).
ТОКМ 10739/109.
Карта-схема.
Рукопись, чёрная тушь, акварельные краски, бумага.
64 × 85 см.
Б/д.
Без масштаба.

Города Томской губернии, округа, области

Бийск

283. Геометрический специальный план Томской губернии окрестного города Бийска... (1 экз.).
ТОКМ 12345/98.
Копия.
Рукопись, тушь, акварельные краски, бумага, ткань.
173 × 154 см.
Копировал Дмитрий Васильев.
1830 г.
Печать гербовая.
Масштаб: в англ. дюйме 100 сажен.
284. [Чертёж] по Бийской крепости о предполагаемых работах (1 экз.).
ТОКМ 1919/148.
Рукопись, тушь чёрная, красная; бумага.
20 × 30,8 см.
Омск, 7 мая 1857 г.
Масштаб: в дюйме 100 сажен.

285. Окружной город Бийск (1 экз.).
ТОКМ 12345/97.
Рукопись, тушь, акварельные краски, ватман.
18 × 24,5 см.
Чертил Илья Матасов.
Б/д.
Масштаб: в дюйме 300 сажен.

286. Чертёж Бийской крепости (1 экз.).
ТОКМ 1919/149.
Рукопись, тушь; бумага.
43,5 × 35 см.
Б/д.
Масштаб: в дюйме 10 сажен.

Кийск и окрестности

287. План местности города Кийска с окрестностями, с показани-
ем на оном горизонтальных линий разрезов (1 экз.).
ТОКМ 1919/147.
*Рукопись, тушь чёрная, цветная, акварельные краски; бума-
га.*
83 × 59,5 см.
Составил Кийский окружной землемер Скоробогатов.
Сентябрь 1857 г.
Масштаб: в англ. дюйме 50 сажен.

Кузнецк

288. План Томской губернии окружного города Кузнецка (1 экз.).
ТОКМ 10739/91.
Рукопись, тушь, акварельные краски, бумага.
19,5 × 23 см.
Чертил дворянин Василий Плахин.
Б/д.
Масштаб: в дюйме 200 сажен.
Рис. 10.

Мариинск

289. План настоящего расположения окружного города Мариинска Томской губернии (1 экз.).
ТОКМ 10739/90.
Рукопись, чёрная, цветная тушь, отмывка акварельными красками, ватман, ткань.
99 × 83 см.
Съемка инженера штабс-капитана Ляунерта.
1863 г.
Масштаб: в англ. дюйме 50 сажен.
290. Проект плана окружного города Мариинска Томской губернии (1 экз.).
ТОКМ 1919/143.
Рукопись, тушь, акварельные краски; бумага, полотно, тесьма.
113 × 94 см.
Проектировал техник Коллежский Ассессор А. Ашемур.
1872 г.
Масштаб: в дюйме 50 сажен.

Нарым

291. План Томской губернии заштатного города Нарыма (1 экз.).
ТОКМ 10739/92.
Копия.
Рукопись, тушь, акварельные краски, бумага, ткань.
98 × 122 см.
Копировал Колыванский Окружной землемер И. Саламитов.
1836 г.
Масштаб: в англ. дюйме 20 сажен.
292. План вновь проектированного расположения заштатного города Нарыма Томской губернии (1 экз.).
ТОКМ 1919/142.
Рукопись, тушь чёрная, цветная, акварельные краски; бумага, полотно, тесьма.
61 × 99,5 см.
Составил инженер архитектор [А. Вальницкий].
1868 г.
Масштаб: в англ. дюйме 50 сажен.

Семипалатинск

293. План Томской губернии заштатного города Семипалатинска с настоящего его положения (1 экз.).
ТОКМ 1919/144.
Рукопись, тушь, акварельные краски; бумага, полотно.
66 × 101 см.
1846 г.
Масштаб: в англ. дюйме 50 сажен.
294. План Томской губернии заштатного города Семипалатинска (1 экз.).
ТОКМ 1919/146.
Рукопись, тушь, акварельные краски; бумага.
60,5 × 94 см.
1846 г.
Масштаб: в дюйме 50 сажен.
295. Примерный разрез к проектному плану Томской губернии заштатному городу Семипалатинску (1 экз.).
ТОКМ 1919/145.
Рукопись, тушь, акварельные краски; бумага, полотно.
95 × 47 см.
Б/д.
Масштаб: в англ. дюйме 100 сажен.

Томск и окрестности

296. План города Томска (1 экз.).
ТОКМ 1919/153.
Рукопись, тушь чёрная, красная, акварельные краски; бумага.
33,5 × 49 см
Инженер 3-го класса Батеньков Г.С.
Томск, 1818 г.
Масштаб: в дюйме 100 сажен.
Рис. 11.
297. Проектированный план губернского города Томска (2 экз.).
ТОКМ 10739/66-67.
Однокрасочная печать, бумага.
Многокрасочная печать, бумага, ткань.
60,5 × 42 см.
62 × 42 см.

Составлен в 1872 г.

*Издание Томского книжного магазина Михайлова и Макушина.
Типография и литография А. Торлецкого и М. Терихова.*

Томск, 1873 г.

Масштаб: в дюйме 200 сажен.

Рис. 12.

298. План губернского города Томска 1883 г. (1 экз.).

ТОКМ 1919/141.

Рукопись, тушь, акварельные краски; бумага, полотно.

200,5 × 131 см.

[Томск], 1883 г.

Масштаб: в дюйме 50 сажен.

299. План города Томска с прилегающей к нему железнодорожной ветвью (1 экз.).

ТОКМ 10739/68.

Многокрасочная печать, бумага.

71,5 × 53 см.

Составил землемер Среднесиб. ж. д. С.А. С...рцов.

Издание Типо-литографии М.Н. Кононова и И.Ф. Скулимовского.

Томск, 1898 г.

Масштаб: в англ. дюйме 200 сажен.

300. План г. Томска (1 экз.).

ТОКМ 10739/69.

Многокрасочная печать, бумага.

59 × 46 см.

Чертил Д. Ильин.

Издание книжного магазина В.М. Посохина.

Типо-лит[ография] Сибирск[ого] Т[овариществ]ва Печатного дела.

Томск, 1911 г.

Масштаб: в англ. дюйме 200 сажен.

301. Водяная крупчатная мельница, принадлежащая К^о М.В. Юкляевскому и П.Л. Шерла... в Томской губернии и округе, в 40 верстах от г. Томска, на рч. Б. Чёрная (1 экз.).

ТОКМ 10739/89.

Рукопись, чёрная тушь, акварельные краски, бумага.

64,5 × 51 см.

Б/д.

Масштаб: в дюйме 9 сажен.

302. План г. Томска с указателем улиц (2 экз.).
ТОКМ 10739/70-71.
Однокрасочная печать, бумага.
46 × 36 см.
46,5 × 36 см.
Издательство «Факел» В.П. Микулина.
2-е издание.
Томск, 1919 г.
Масштаб: в англ. дюйме 100 сажен.
303. План г. Томска с указателем улиц (1 экз.).
ТОКМ 10739/72.
Копия.
Однокрасочная печать, бумага.
43 × 31 см.
Издательство «Факел» В.П. Микулина. 2-е издание.
Томск, 1919 г.
Масштаб: в англ. дюйме 100 сажен.
304. Схематический план г. Томска (1 экз.).
ТОКМ 10739/87.
Двухкрасочная печать, бумага.
96,5 × 71,5 см.
*Издание картографического отделения Земельного отдела
Томского Уревкома.*
Томск, 1-1920 г.
Масштаб: в англ. дюйме 100 сажен.
305. План г. Томска (1 экз.).
ТОКМ 10739/88.
Однокрасочная печать, бумага.
91,5 × 66,5 см.
Типо-литография Т.Ж.Д.
Томск, [после 1920 г.].
Масштаб: в англ. дюйме 100 сажен.
306. Схематический план г. Томска (3 экз.).
ТОКМ 10739/73-75.
Многорасочная печать, бумага.
95 × 72 см.
94 × 72 см.
94 × 72 см.
*Исполнен сотрудн.: Е.М. Зима, Г.А. Степановой, Е.Ф. Чер-
ницкой, К.Г. Шварцем. Литограф В.А. Кусков.*

- Издание картографического заведения при Томской Колонизационно]-переселенческой] партии под руководством Л.Л. Чумичева.*
Томск, 1928 г.
Масштаб: в 1 см 100 м (1:10 000).
307. Карта окрестностей г. Томска (1 экз.).
ТОКМ 10739/85.
Трёхкрасочная печать, бумага.
56 × 41,5 см.
Исполнила В. Голубинцева.
Издание Секции Научных Работников.
Типо-литография «Красное знамя».
Томск, 1929 г.
Масштаб: в дюйме 1 верста.
308. Карта окрестностей г. Томска (1 экз.).
ТОКМ 12349.
Трёхкрасочная печать, бумага.
56 × 41,5 см.
Исполнила В. Голубинцева.
Издание Секции Научных Работников.
Типо-литография «Красное знамя».
Томск, 1929 г.
Масштаб: в дюйме 1 верста.
309. Карта окрестностей г. Томска (1 экз.).
ТОКМ 12350.
Трёхкрасочная печать, бумага.
56 × 41,5 см.
Исполнила В. Голубинцева.
Издание Секции Научных Работников.
Типо-литография «Красное знамя».
Томск, 1929 г.
Масштаб: в дюйме 1 верста.
310. Карта окрестностей г. Томска (1 экз.).
ТОКМ 10739/86.
Копия.
Рукопись, чёрная тушь, калька.
62 × 49 см.
Томск, б/д.
Масштаб: в дюйме 1 верста.

311. Топографический план г. Томска (4 экз.).
ТОКМ 10739/76-79.
Многокрасочная печать, бумага.
87 × 62 см.
Литограф В.Н. Генералов.
Издание Томского городского коммунального хоз-ва.
Карто-литография УЗЗСКЗУ под руководством Л.Л. Чумичева.
Томск, 1933 г.
Масштаб: в 1 см 100 м (1:10 000).
312. Схематический план г. Томска (1 экз.).
ТОКМ 10739/83.
Копия.
Светокопия, бумага.
120 × 88 см.
[Томск], 1952 г.
Масштаб: [1:10 000].
313. Схематический план г. Томска (1 экз.).
ТОКМ 10739/84.
Копия.
Светокопия, бумага.
174 × 84 см.
[Томск], 1957 г.
Масштаб: 1:10 000.
314. [Бассейн р. Басандайка.] (1 экз.).
ТОКМ 10739/112.
Карта-схема.
Рукопись, тушь чёрная, красная, калька.
32 × 45 см.
Б/д.
Без масштаба.
315. [Бассейн р. Басандайка.] (1 экз.).
ТОКМ 10739/113.
Карта-схема.
Рукопись, чёрная, красная тушь, бумага.
36 × 47 см.
Б/д.
Без масштаба.

316. [Бассейн р. Тугояковка.] (1 экз.).
ТОКМ 10739/114.
Карта-схема.
Рукопись, тушь чёрная, синяя, калька.
29 × 48,5 см.
Б/д.
Без масштаба.

317. [Бассейн р. Тугояковка.] (1 экз.).
ТОКМ 10739/115.
Карта-схема.
Рукопись, простой карандаш, калька.
36 × 80 см.
Б/д.
Без масштаба.

ЗАПАДНАЯ СИБИРЬ (ЮГ)

318. Карта Барабы (2 экз.).
ТОКМ 12345/73-74.
1) *Четырёхкрасочная печать, бумага.*
2) *Однокрасочная печать, чёрная, цветная тушь, акварельные краски, бумага.*
38 × 60 см.
Печатня «С.П. Яковлева».
Томск, б/д.
Масштаб: в англ. дюйме 20 вёрст.
319. [Карта Барабы.] (2 экз.).
ТОКМ 12345/75-76.
Двухкрасочная печать, бумага.
68,5 × 94 см.
Картографическое заведение Д. Руднева.
СПб., [до 1914 г.].
Без масштаба.

Ново-Николаевская губерния, Новосибирская область

320. Карта Ново-Николаевской губернии, предполагаемой к выделению из Томской и Алтайской губерний (1 экз.).
ТОКМ 12345/70.

Копия.

Светокопия, синькование, бумага.

67 × 108 см.

Б/д.

Масштаб: в англ. дюйме 20 верст.

321. Новосибирская область (2 экз.).

ТОКМ 12345/71-72.

На 2 листах.

Многорасочная печать, бумага.

Размер 1 листа: 95,5 × 55 см.

Главное Управление Геодезии и Картографии при СНК СССР.

1943 г.

Масштаб: в 1 см 10 км (1:1 000 000).

Города Ново-Николаевской губернии, Новосибирской области

Славгород

322. Проектный план усадебных мест оброчной статьи гор. Славгорода (1 экз.).

ТОКМ 12345/69.

Однокрасочная печать, бумага.

89 × 62,5 см.

Типо-хромолитография Н.П. Литвинова.

Ново-Николаевск, б/д.

Масштаб: в англ. дюйме 100 сажен.

Томск

323. Учебная карта 1-го Т[омского] а[ртиллерийского] у[чилища] (1 экз.).

ТОКМ 10739/81.

Военно-топографическая карта.

Двухкрасочная печать, бумага.

62 × 55,5 см.

Издание 1-го Т[омского] А[ртиллерийского] У[чилища].

Картолитография Управл[ения] Зем[леустройст]ва Ново-сибирского Обл ЗО.

Томск, 1943 г.

Масштаб: в 1 см 250 м (1: 25 000).

324. Учебная карта. Генеральный штаб Красной Армии. РСФСР. Новосибирская область. Томск (1 экз.).
ТОКМ 10739/82.
Военно-топографическая карта.
Четырехкрасочная печать, бумага.
Новосиб. АГП.
Временное издание 1944 г.
Масштаб: в 1 см 500 м (1: 50 000).
325. Управление военных топографов РККА. РСФСР. Новосибирская область. Томск (1 экз.).
ТОКМ 10739/80.
Фрагменты многолистной карты: 2 листа – 1, 4 (г. Томск).
Однокрасочная печать, бумага.
50 x 47,5 см.
Выполнена на топооснове 1902 г.
Б/д.
Масштаб: в дюйме 1 верста (1: 42 000).
326. Управление военных топографов РККА. РСФСР. Новосибирская область. Томск (1 экз.).
ТОКМ 12351.
Фрагменты многолистной карты: 3 листа – 1, 2, 4 (г. Томск).
Однокрасочная печать, бумага.
50 x 47,5 см.
Б/д.
Масштаб: в дюйме 1 верста (1: 42 000).

ВОСТОЧНАЯ СИБИРЬ (СЕВЕРО-ЗАПАД)

Енисейская губерния

327. Карта Енисейской губернии (2 экз.).
ТОКМ 12345/78-79.
Двухкрасочная печать, бумага.
54,5 x 70 см.
Издание А. Ильина.
Картографическое заведение А. Ильина.
[СПб., 1867 – 1897 гг.]
Масштаб: в англ. дюйме 50 вёрст (1:2 100 000).

328. Карта Енисейской губернии (1 экз.).
ТОКМ 12345/77.
Многокрасочная печать, ватман.
98 × 69,5 см.
Составлена в Енисейской губернской чертёжной.
Издание Енисейского губернского статистического комитета.
Красноярск, 1889 г.
Масштаб: в англ. дюйме 25 верст.
329. Геологическая карта Енисейского золотоносного района.
Carte géologique de la région aurifère D'Iénisseï (1 экз.).
ТОКМ 12345/82.
Фрагменты многолистной карты: 2 листа – К-8, К-9.
Многокрасочная печать, ватман, марля.
71 × 54,5 см.
Составил А. Мейстер.
Картографическое заведение А. Ильина.
СПб., 1903 г.
Масштаб: 1:84 000.
330. Карта Енисейской губернии без северной части Енисейского уезда и Туруханского края (1 экз.).
ТОКМ 12345/81.
Двухкрасочная печать, ватман, ткань, тушь, акварельные краски, цветные карандаши.
114 × 78 см.
Издание Переселенческого районного управления Енисейской губернии.
Картографическое заведение А. Ильина.
СПб., 1910 г.
Масштаб: в англ. дюйме 24 версты.
331. Карта Енисейской губернии Минусинского округа (1 экз.).
ТОКМ 12345/80.
Однокрасочная печать, отмывка границ акварельными красками, бумага.
41,5 × 52 см.
Картографическое заведение А. Ильина.
СПб., [до 1914 г.].
Масштаб: в англ. дюйме 25 верст.

332. Геологическая карта правобережья р. Енисея между 53° и 53° 40' с. ш. Carte geologique de region de la cote droite de la riviere Ienissei entre 53° et 53° 40' n. l (1 экз.).
ТОКМ 12345/83.
Однокрасочная печать, бумага.
62 × 42 см.
Составил Н.А. Батов. Чертил П. Достовалов.
Литография «Красное Знамя».
Январь 1931 г.
Масштаб: в дюйме 5 вёрст (1:210 000).

ВОСТОЧНАЯ СИБИРЬ (ЮГО-ЗАПАД)

Иркутская губерния, округ

333. Карта Иркутской губернии (2 экз.).
ТОКМ 12345/84-85.
Двухкрасочная печать, ватман, ткань.
53,5 × 68 см.
Картографическое заведение А. Ильина.
[СПб., 1867-1897 гг.].
Масштаб: в англ. дюйме 50 вёрст (1:2 100 000).
334. Карта Иркутского округа Сибирского края (1 экз.).
ТОКМ 12345/86.
Трёхкрасочная печать, бумага.
90 × 72 см.
Издание Иркутской переселенческой партии.
Типо-лит[ография] карт[ографического] завед[ения] при
Томской колон[изационной] партии.
1928 г.
Масштаб: в 1 см 10 км (1:1 000 000).

Забайкалье

335. Карта Забайкальской области (1 экз.).
ТОКМ 12345/87.
Двухкрасочная печать, бумага.
54 × 71 см.
Картографическое заведение А. Ильина.
СПб., [до 1914 г.].
Масштаб: в англ. дюйме 50 вёрст.

АЛТАЙ, КУЗБАСС

336. Подробная карта Барнаульского округа, выкопированная с общей генеральной карты Горного Алтайского ведомства, составленной из частных планов Главной Барнаульской Чертёжной в 1835 г. (1 экз.).
ТОКМ 12345/99.
Рукопись, тушь, акварельные краски, бумага, ткань.
51,5 × 162 см.
Барнаул, 1835 г.
Масштаб: в дюйме 10 вёрст.
337. Топографическая карта Алтайского Горного округа (1 экз.).
ТОКМ 12345/91.
Однокрасочная печать, отмывка границ акварельными красками, бумага.
На 30 листах. Размер одного листа – 37 × 45 см.
Составил Ф. Мейен в 1864 г.
Картографическое заведение А. Ильина.
СПб., 1868 г.
Масштаб: в англ. дюйме 10 верст (1:420 000).
338. Карта Алтайского округа ведомства Кабинета Его Императорского Величества (2 экз.).
ТОКМ 12345/89-90.
1) *Однокрасочная печать, ватман, ткань.*
2) *Многокрасочная печать, бумага, ткань.*
112 × 118 см.
Чертёжная Главного Управления Округа.
Типолитография Алтайского округа.
Барнаул, 1900 г.
На карте № 83 штамп: В.И. Анучин.
Масштаб: в англ. дюйме 20 вёрст.
339. Геологическая карта части системы р. Кондомы проф. А.М. Зайцева (1 экз.).
ТОКМ 10739/50.
Многокрасочная печать, бумага.
47 × 34 см.
Составил А.М. Зайцев.
1902 г.
Масштаб: в англ. дюйме 3 версты.

340. [Прииск на притоке речки Александровки системы р. Кондомы.] (1 экз.).
ТОКМ 10739/51.
Карта-схема.
Двухкрасочная печать, бумага.
18,5 × 38 см.
1902 г.
Масштаб: в англ. дюйме 230 сажен.
341. [Прииск на притоке реки Коара системы р. Кондомы.] (1 экз.).
ТОКМ 10739/52.
Карта-схема.
Двухкрасочная печать, бумага.
24,5 × 52,5 см.
1902 г.
Масштаб: в англ. дюйме 40 сажен.
342. [Прииски на притоках реки Березовой системы р. Кондомы.] (1 экз.).
ТОКМ 10739/53.
Карта-схема.
Двухкрасочная печать, бумага.
35 × 37 см.
1902 г.
Масштаб: в англ. дюйме 40 сажен.
343. Карта Алтайского округа (1 экз.).
ТОКМ 12345/93.
Фрагменты многолистной карты: 2 листа – 46, 47.
Однокрасочная печать, бумага.
62 × 67,5 см - № 46; 54 × 62 см - № 47.
1907 г.
Масштаб: в дюйме 4 версты.
344. Схематическая карта Алтайской губернии (1 экз.).
ТОКМ 12345/88.
Однокрасочная печать, бумага.
50 × 62 см.
Издание Алтайского Губернского Стат[истического] Бюро.
Электро-типо-литография Совнархоза № 1.
Барнаул, 1919 г.
Печать Сибирской плановой комиссии «Сибплан».
Масштаб: в дюйме 35 верст.

345. Змеиногорский уезд Алтайской губернии (1 экз.).
ТОКМ 12345/95.
Двухкрасочная печать, бумага.
104 × 65 см.
Издание Томского переселенческого района.
Томск, 1919 г.
Масштаб: в дюйме 5 вёрст.
346. [Алтайский Горный округ] (1 экз.).
ТОКМ 12345/92.
Однокрасочная печать, бумага.
59,5 × 71,5 см.
Лит[ография] Алт[айского] окр[уга].
Б/д.
Без масштаба.
347. Карта Барнаульской волости Бийского округа (1 экз.).
ТОКМ 12345/96.
Двухкрасочная печать, бумага.
57 × 75 см.
Составлена Статистическим отделением при Главном управлении Алтайского округа.
Б/д.
Печать: Библиотека Сибирского кружка томск[их] студ[ентов].
Масштаб: в дюйме 4 версты.
348. Карта Кольванского наместничества (1 экз.).
ТОКМ 12345/100.
Однокрасочная печать, ватман.
53 × 65 см.
Соч[инил] А. Вилбрехт.
Б/д.
Масштаб: [в дюйме 60 вёрст].
349. Чертёж границ Ойратской области (1 экз.).
ТОКМ 12345/101.
Рукопись, отмывка границ акварельными красками, бумага.
102,5 × 36 см.
Б/д.
Масштаб: в дюйме 10 вёрст.

350. Схема боевых действий партизанских отрядов Щетинкина – Кравченко с октября 1918 г. по январь 1920 г. (1 экз.).
ТОКМ 12345/102.
Карта-схема.
Однокрасочная печать, бумага.
45,5 × 37,5 см.
Б/д.
Масштаб: 1:1 000 000.

351. [Карта-схема приисков по р. Кия.] (1 экз.).
ТОКМ 12345/94.
Рукопись, тушь чёрная, цветная, отмывка границ, бумага, ткань.
20 × 41 см.
Б/д.
Без масштаба.

ДАЛЬНИЙ ВОСТОК

352. Карта Амурского края, южной части Приморской области и острова Сахалина с показанием горных пород, золотоносных россыпей, рудных и каменноугольных месторождений (1 экз.).
ТОКМ 12345/114.
Многочасочная печать, бумага.
58 × 62 см.
Составил И. Боголюбский.
Картографическое заведение А. Ильина.
СПб., [1867-1897 гг.].
Масштаб: в англ. дюйме 100 вёрст.

353. Схематическая карта Дальнего Востока (1 экз.).
ТОКМ 12345/120.
Двухкрасочная печать, бумага.
67 × 50 см.
Составил Л. Бородовский.
Чертил Н. Кононов.
Картографическое заведение А. Ильина.
СПб., 12 (25) апреля 1904 г.
Масштаб: в дюйме 80 вёрст.

354. Карта путей сообщения Дальнего Востока (Амурской и Приморской областей, смежных районов Забайкальской и Якутской, части Манчжурии и Монголии).
Приложение к отчёту начальника Дорожного отряда Высочай-

ше командированной Амурской экспедиции инж. П.П. Чубинского (1 экз.).

ТОКМ 12345/121.

Многокрасочная печать, бумага.

125 × 140 см.

Чертил В. Смородинов. Издавал Евгений Краце.

[1913 г.].

Масштаб: в дюйме 40 вёрст (1:1 680 000).

355. Карта путей сообщения Дальнего Востока (1 экз.).

ТОКМ 12345/122.

Многостраничная карта. 37 л.: 1 л. – сборный; 36 л. – планшеты 10-вёрстной карты.

Присутствуют листы: Р. II – л. 5, 6, 7, 8, 9; Р. III – л. 3, 4, 5, 6, 7, 8, 9, 10; Р. IV – л. 2, 3, 4, 5, 6, 7, 8, 9; Р. V – л. 1, 2, 3, 4, 5, 6, 7, 8, 9; Р. VI – л. 5, 6, 7, 8, 9; Р. VII – л. 8; 1 сборный лист.

Однокрасочная печать, бумага.

Составлена в дорожном отделе управления водных путей Амурского бассейна.

Типо-литография «Благовещенск» ТД «И.Я. Чуринов и К°».

Благовещенск, 1915 г.

Масштаб: 1 л. (сборный) – в дюйме 100 вёрст, остальные – в дюйме 10 вёрст.

Приамурье

356. Карта Амурской области (1 экз.).

ТОКМ 12345/108.

Четырёхкрасочная печать, бумага.

54,5 × 71 см.

Издание картографического заведения А. Ильина.

СПб., [1898 – 1914 гг.].

Масштаб: в англ. дюйме 50 вёрст.

357. Сооружение западной части Амурской железной дороги.

План направления линии (1 экз.).

ТОКМ 12345/113.

Двухкрасочная печать, бумага.

49,5 × 141,5 см.

Лит[ография] Упр[авления] Зап[адной части] Амур[ской] ж[елезной] д[ороги] № 159.

Июль 1910 г.

Масштаб: в дюйме 10 вёрст.

358. Карта Амурской области (1 экз.).
ТОКМ 12345/107.
Четырёхкрасочная печать, бумага.
119 × 125 см.
Составляли землемеры: Петрушев, Пендер, Малюгин, И.П. Зайцев, Деркач. Составлена чинами Амурской переселенческой организации.
Картографическое заведение Г. Де-Кельш.
СПб., 1912 г.
Масштаб: в англ. дюйме 20 вёрст.
359. Амурский переселенческий район. Карта части Амурской области I, IV и V крестьянских участков с показанием переселенческих и других участков со свободными долями на 1 января 1913 г. (1 экз.).
ТОКМ 12345/109.
Двухкрасочная печать, бумага.
49 × 71 см.
Типо-литография ТД И.Я. Чурин и К°.
Благовещенск, 1913 г.
Масштаб: в англ. дюйме 10 вёрст.
360. Амурский переселенческий район. Карта части Амурской области II, III, VI и VIII крестьянских участков с показанием свободных долей в переселенческих и других участках на 1 января 1913 г. (1 экз.).
ТОКМ 12345/110.
Двухкрасочная печать, бумага.
77 × 57 см.
Типо-литография ТД И.Я. Чурин и К°.
Благовещенск, 1913 г.
Масштаб: в англ. дюйме 10 вёрст.
361. Амурский переселенческий район. Карта части Амурской области X-го крестьянского участка с показанием переселенческих и других участков со свободными долями на 1 января 1913 г. (1 экз.).
ТОКМ 12345/111.
Двухкрасочная печать, бумага.
71,5 × 40 см.
Типо-литография ТД И.Я. Чурин и К°.
Благовещенск, 1913 г.
Масштаб: в англ. дюйме 10 вёрст.

362. Амурский переселенческий район. Карта части Амурской области XI крестьянского участка с показанием переселенческих и других участков со свободными долями на 1 января 1913 г. (1 экз.).
ТОКМ 12345/112.
Двухкрасочная печать, бумага.
31 × 90,5 см.
Типо-литография ТД И.Я. Чурин и К°.
Благовещенск, 1913 г.
Масштаб: в англ. дюйме 10 вёрст.

Города, объекты Амурской губернии, области

363. Кульдурский горячий сернистый источник Амурской области. Проект курорта (1 экз.).
ТОКМ 12345/118.
Копия.
Светокопия, синькование, бумага. Оригинал – рукопись.
55 × 73,5 см.
Составил инженер Р.И. Блюм.
Благовещенск, декабрь 1918 г.
Масштаб: в англ. дюйме 100 сажен.
364. План г. Благовещенска Амурской губернии (1 экз.).
ТОКМ 12345/116.
Многокрасочная печать, бумага.
70 × 93 см.
Издание Амурского Губернского отдела Дальневосточного О-ва друзей детей.
Типо-литография «Амурской Правды».
Благовещенск, 1925 г.
Масштаб: в 1 см 100 м.
365. Предварительный проект Кульдурского курорта (1 экз.).
ТОКМ 12345/119.
Копия.
Светокопия, синькование, бумага. Оригинал - рукопись.
64 × 80 см.
Б/д.
Масштаб: в дюйме 100 сажен.
366. План будущего города Алексеевска Амурской области (1 экз.).
ТОКМ 12345/117.

Многокрасочная печать, бумага.

80 × 59 см.

Типо-литография ТД И.Я. Чурин и К°.

Благовещенск, б/д.

Масштаб: в англ. дюйме 200 сажен.

367. План посёлка городского типа при ст. Ульмин средней части Амурской железной дороги (1 экз.).

ТОКМ 12345/115.

Многокрасочная печать, бумага.

57,5 × 51,5 см.

Типо-литография ТД И.Я. Чурин и К°.

Благовещенск, б/д.

Масштаб: в дюйме 100 сажен.

Камчатка

368. Карта Камчатки (1 экз.).

ТОКМ 12345/123.

Однокрасочная печать, бумага.

71 × 50 см.

Составлена по карте К.И. Богдановича и Н.Н. Лелякина.

Картографическое заведение Д. Руднева.

СПб., [до 1914 г.].

Масштаб: в дюйме 40 вёрст.

СРЕДНЯЯ АЗИЯ

369. Маршрутная съёмка путей Ферганской учёной экспедиции доктора зоологии Н.А. Северцова по Памирам (Харгош, Сарес, Ранг-Куль и Аличур), произведённая членом экспедиции классным топографом А. Скасси в 1878 г. (1 экз.).

ТОКМ 12345/103.

Трёхкрасочная печать, бумага.

60 × 43,5 см.

Классн[ый] топограф А. Скасси.

1878 г.

Масштаб: в англ. дюйме 10 вёрст.

370. Карта верховьев Аму-Дарьи (1 экз.).
ТОКМ 12345/106.
Трёхкрасочная печать, бумага.
65,5 × 86 см.
Составил А. Большев, 1885 г.
Картографическое заведение Военно-топограф. отдела
Главного штаба.
[СПб.], 1886 г.
Масштаб: в дюйме 30 вёрст.
371. [Маршрут путешествий Г.Н. Потанина по Б.Хингану.]
(1 экз.).
ТОКМ 12345/104.
Копия. Карта-схема.
Рукопись, тушь, простой карандаш, калька.
57 × 76,5 см.
[1899 г.]
Без масштаба.
372. [Маршрут путешествий Г.Н. Потанина по Б.Хингану.]
(1 экз.).
ТОКМ 12345/105.
Копия. Карта-схема.
Рукопись, тушь, простой карандаш, ватман.
83 × 59,5 см.
[1899 г.]
Без масштаба.

АТЛАСЫ

АТЛАСЫ МИРА

373. Учебный атлас всеобщей истории. (Посвящается Екатерине Семеновне Пашковской) (1 экз.).
ТОКМ 8520/886.
Бумага, картон, ткань; многокрасочная печать.
28,5 × 47 см; всего 32 л.
Составил А Линберг.
Картографическое заведение Ф.А. Брокгауза.
Лейпциг, 1872 г.
374. Большой всемирный настольный атлас Маркса. Вып. 1.
«Иллюстрированная библиотека Нивы» на 1904-й год
(1 экз.).
ТОКМ 8520/3606.
Содержит карты: № 1, 15, 19, 38, 44.
Картон, бумага; многокрасочная печать.
45 × 30 см; всего 13 л.
Под редакцией проф. Э.Ю. Петри и Ю.М. Шокальского.
Издание А.Ф. Маркса.
Картографическое заведение А.Ф. Маркса.
СПб., 1904 г.
375. Большой всемирный настольный атлас Маркса. Вып. 2.
«Иллюстрированная библиотека Нивы» на 1904-й год
(1 экз.).
ТОКМ 8520/3607.
Содержит карты: № 16, 20, 45, 52, 59.
Картон, бумага; многокрасочная печать.
45,5 × 30 см; всего 10 л.
Под редакцией проф. Э.Ю. Петри и Ю.М. Шокальского.
Издание А.Ф. Маркса.
Картографическое заведение А.Ф. Маркса.
СПб., 1904 г.

376. Большой всемирный настольный атлас Маркса. Вып. 4.
«Иллюстрированная библиотека Нивы» на 1904-й год (1 экз.).
ТОКМ 8520/3608.
Содержит карты: № 18, 22, 48, 53, 54.
Картон, бумага; многокрасочная печать.
45,5 × 29,5 см; всего 10 л.
Под редакцией проф. Э.Ю. Петри и Ю.М. Шокальского.
Издание А.Ф. Маркса.
Картографическое заведение А.Ф. Маркса.
СПб., 1904 г.
Рис. 7.
377. Большой всемирный настольный атлас Маркса. Вып. 5.
«Иллюстрированная библиотека Нивы» на 1904-й год (1 экз.).
ТОКМ 8520/3609.
Содержит карты: № 23, 24, 31, 35, 39.
Картон, бумага; многокрасочная печать.
45 × 29,5 см; всего 10 л.
Под редакцией проф. Э.Ю. Петри и Ю.М. Шокальского.
Издание А.Ф. Маркса.
Картографическое заведение А.Ф. Маркса.
СПб., 1904 г.
378. Большой всемирный настольный атлас Маркса. Вып. 6.
«Иллюстрированная библиотека Нивы» на 1904-й год (1 экз.).
ТОКМ 8520/3610.
Содержит карты: № 25, 26, 40, 41, 43, 55.
Картон, бумага; многокрасочная печать.
45 × 29,5 см; всего 10 л.
Под редакцией проф. Э.Ю. Петри и Ю.М. Шокальского.
Издание А.Ф. Маркса.
Картографическое заведение А.Ф. Маркса.
СПб., 1904 г.
379. Большой всемирный настольный атлас Маркса. Вып. 7.
«Иллюстрированная библиотека Нивы» на 1904-й год
(1 экз.).
ТОКМ 8520/3611.
Содержит карты: № 27, 13, 2-5, 6-9.
Картон, бумага; многокрасочная печать.
45 × 30 см; всего 8 л.
Под редакцией проф. Э.Ю. Петри и Ю.М. Шокальского.

Издание А. Ф. Маркса.

Картографическое заведение А. Ф. Маркса.

СПб., 1904 г.

380. Большой всемирный настольный атлас Маркса. Вып. 8.
«Иллюстрированная библиотека Нивы» на 1904-й год (1 экз.).
ТОКМ 8520/3612.

Содержит карты: № 10, 28, 32, 56.

Картон, бумага; многокрасочная печать.

45 × 30 см; всего 8 л.

Под редакцией проф. Э.Ю. Петри и Ю.М. Шокальского.

Издание А. Ф. Маркса.

Картографическое заведение А. Ф. Маркса.

СПб., 1904 г.

381. Учебный атлас всеобщей географии (1 экз.).

ТОКМ 6782.

Содержит 35 таблиц.

Картон, кожа, бумага; многокрасочная печать.

25,5 × 33 см; всего 36 л.

Составил А. Линберг.

10-е изд[ание], испр[авленное] и доп[олненное].

Картографическое заведение Ф.А. Брокгауза в Лейпциге.

М., 1907 г.

382. Большой всемирный настольный атлас Маркса (1 экз.).

ТОКМ 8520/887.

Фрагменты.

Сохранились карты: № 1, 2-5, 10-44, 49-51, 58.

Бумага, многокрасочная печать.

45 × 29 см; всего 80 л.

Издание А. Ф. Маркса.

Картографическое заведение А. Ф. Маркса.

СПб., [до 1914 г.].

383. Большой всемирный настольный атлас Маркса (1 экз.).

ТОКМ 8520/3603.

Фрагменты.

Сохранились карты: № 11, 17, 21, 45-48, 50-57, 59-60.

Бумага, многокрасочная печать.

45 × 29 см; всего 34 л.

Издание А.Ф. Маркса.

Картографическое заведение А.Ф. Маркса.

СПб., [до 1914 г.].

384. Большой всемирный настольный атлас Маркса (1 экз.).
ТОКМ 8520/3604.
Картон, коленкор, тесьма, бумага; многокрасочная печать.
45 × 29 см; всего 254 л.
Под редакцией проф. Э.Ю. Петри и Ю.М. Шокальского.
Издание Т-ва А.Ф. Маркс.
Второе, дополненное издание 1909 г.
Петроград, 1916 г.

АТЛАСЫ РОССИИ

385. Атлас российский, состоящий из девятнадцати специальных карт, представляющих Всероссийскую империю с пограничными землями, сочиненный по правилам географическим и новейшим наблюдениям, с приложенною при том генеральною картою Великой сей империи, старанием и трудами Императорской Академии наук (1 экз.).
ТОКМ 8520/885.
Бумага, кожа, картон; печать, отмывка границ акварельными красками.
53 × 34,5 см; всего 46 л.
СПб., 1745 г.
Рис. 4.
386. Атлас Азиатской России (1 экз.).
ТОКМ 8520/7006.
Содержит 70 карт.
Бумага, картон, коленкор, кожа; многокрасочная печать.
54 × 42 см; всего 106 л.
Издание Переселенческого управления Главного управления землеустройства и земледелия.
Издано под руководством Г.В. Глинки.
Картографическое заведение Ю.Ю. Гаи; картографическое заведение Г.И. де-Кельш; картографическое заведение Т-ва А.Ф. Маркс.
СПб., 1914 г.

387. Атлас Азиатской России (1 экз.).
ТОКМ 8520/7007.
Содержит 44 карты.
Бумага, картон, коленкор, кожа; многокрасочная печать.
54 × 42 см; всего 73 л.
Издание Переселенческого управления Главного управления землеустройства и земледелия.
Издано под руководством Г.В. Глинки.
Картографическое заведение Ю.Ю. Гаиш; картографическое заведение Г.И. де-Кельши; картографическое заведение Т-ва А.Ф. Маркс.
СПб., 1914 г.
388. Атлас Азиатской России (1 экз.).
ТОКМ 8520/7008.
Содержит 71 карту.
Бумага, картон, коленкор, кожа; многокрасочная печать.
54 × 42 см; всего 108 л.
Издание Переселенческого управления Главного управления землеустройства и земледелия.
Издано под руководством Г.В. Глинки.
Картографическое заведение Ю.Ю. Гаиш; картографическое заведение Г.И. де-Кельши; картографическое заведение Т-ва А.Ф. Маркс.
СПб., 1914 г.
389. Атлас Азиатской России (1 экз.).
ТОКМ 8520/7009.
Содержит 71 карту.
Бумага, картон, коленкор, кожа; многокрасочная печать.
54 × 42 см; всего 108 л.
Издание Переселенческого управления Главного управления землеустройства и земледелия.
Издано под руководством Г.В. Глинки.
Картографическое заведение Ю.Ю. Гаиш; картографическое заведение Г.И. де-Кельши; картографическое заведение Т-ва А.Ф. Маркс.
СПб., 1914 г.

АТЛАС СИБИРИ

390. Чертежная книга Сибири, составленная тобольским сыном боярским Семёном Ремезовым в 1701 году (2 экз.).

ТОКМ 8520/7010-7011.

Содержит 23 карты.

1) *Картон, ткань, бумага; печать двухцветная.*

2) *Картон, кожа, ткань, бумага; печать двухцветная.*

1) *60 × 41,5 см; всего 51 л.*

2) *61 × 42 см; всего 54 л.*

Типография А.М. Котомина и К^о.

СПб., 1882 г.

ЛИТЕРАТУРА

- Библиографическое описание картографических произведений: Инструктивно-методические указания. М., 1980. 118 с.
- Быковский Н.М.* Картография. Исторический очерк. М.; Петроград: Гос. изд-во, 1923. 208 с.
- Гнучева В.Ф.* Географический департамент Академии наук XVIII в. М.;Л.: Изд-во АН СССР, 1946. 446 с.
- Записки военно-топографического депо. СПб., 1837. Ч. 1. 365 с.
- Каталог картографического заведения А. Ильина, комиссионера М-ва путей сообщения (1859–1909). СПб.: Тип. Первой СПб. трудовой артели, 1909. 213 с.
- Костриц И.Б.* А.А. Ильин – выдающийся деятель отечественной картографии. Изв. ВГО. 1973. Т.105, вып. 5. С. 407–411.
- Костриц И.Б.* У истоков советской картографии. Л., 1968. 22 с.
- Кремпольский В.Ф.* История развития картоиздания в России и в СССР. М.: Геодиздат, 1959. 111 с.
- Лемус Н.В.* Русские географические атласы. XVIII век: Сводный каталог. Л., 1961. 243 л.
- Лемус Н.В.* Русские географические атласы XIX века: Сводный каталог. Вып. II (1841–1860). Л., 1968. 448 л.
- Российская историческая картография (XV – нач. XX в.). М.: Научная книга, 1997. 206 с.
- Салищев К.А.* Основы картоведения. Часть историческая и картографические материалы. М.: Изд-во геодезич. и картограф. лит-ры ГУГК при СНК СССР, 1943. 238 с.
- Салищев К.А.* Картоведение. 3-е изд. М.: Изд-во МГУ, 1990. 400 с.
- Сотникова С.И.* Памятники отечественной картографии XVII в. // Памятники науки и техники, 1987–1988. М.: Наука, 1989. 297 с.
- Топографическое черчение. М.: Недра, 1986. 326 с.
- Фель С.Е.* Картография России XVIII века. М.: Изд-во геодез. лит-ры, 1960. 226 с.

ПРИЛОЖЕНИЯ

Приложение 1

ХРОНОЛОГИЧЕСКИЙ УКАЗАТЕЛЬ

№ в ката- логе	Название карты, атласа	Год издания
1	2	3

XVII – XVIII вв.

- | | | |
|---|---|-----------------------------------|
| 1 | [Русская лубочная карта всего света.]
<i>Рис. 3.</i> | [кон. XVII
– нач.
XVIII в.] |
|---|---|-----------------------------------|

XVIII в.

- | | | |
|-----|---|---------|
| 15 | Carte g'enerale d'Empire de Russie et de Tartarie grande et petite en Europe et Asie. (Генеральный план Российской империи и Татарии большой и малой в Европе и Азии).
<i>Рис. 1, 2.</i> | 1739 г. |
| 385 | Атлас российский, состоящий из девятнадцати специальных карт, представляющих Всероссийскую империю с пограничными землями...
<i>Рис. 4.</i> | 1745 г. |

XIX в.

- | | | |
|----|---|----------------|
| 16 | Подробная карта Российской империи и близ лежащих заграничных владений.
<i>Рис. 5.</i> | 1801– 1804 гг. |
| 3 | Карта театра войны России против Франции. (Карта, представляющая среднюю часть Европы, с показанием прежних в Германии владений).
<i>Копия.</i> | 1813 г. |
| 17 | Генеральная карта Российской империи с означением больших и малых почтовых дорог в самые отдаленнейшие [места] государства. Разделенная по последнему положению [России] на губернии и области... | [1815 г.] |

296	План города Томска. <i>Рис. 11.</i>	1818 г.
31	Генеральная карта Азиатской России по новейшему разделению на губернии, области и приморские управления, с показанием путей российских мореходов. <i>Рис. 8.</i>	1825 г.
283	Геометрический специальный план Томской губернии окружного города Бийска... <i>Копия.</i>	1830 г.
336	Подробная карта Барнаульского округа, выкопированная с общей генеральной карты Горного Алтайского ведомства, составленной из частных планов Главной Барнаульской Чертёжной в 1835 г.	1835 г.
291	План Томской губернии заштатного города Нарыма. <i>Копия.</i>	1836 г.
293	План Томской губернии заштатного города Семипалатинска с настоящего его положения.	1846 г.
294	План Томской губернии заштатного города Семипалатинска.	1846 г.
139	Геометрический специальный план Томской губернии и округа того же наименования Больше-Байгульской инородной управы дачи оседлых крещёных инородцев юрт Тызырачевых.	1856 г.
287	План местности города Кийска с окрестностями, с показанием на оном горизонтальных линий разрезов.	1857 г.
284	[Чертёж] по Бийской крепости о предполагаемых работах.	1857 г.
289	План настоящего расположения окружного города Мариинска Томской губернии.	1863 г.
32	Карта Азиатской России.	1865 г.
28	Карта Уфимской и Оренбургской губерний.	[1867–1897 гг.]
327	Карта Енисейской губернии.	[1867–1897 гг.]
333	Карта Иркутской губернии.	[1867–1897 гг.]
352	Карта Амурского края, южной части Приморской области и острова Сахалина с показанием горных пород, золотоносных россыпей, рудных и каменноугольных месторождений.	[1867–1897 гг.]
292	План вновь проектированного расположения заштатного города Нарыма Томской губернии.	1868 г.
337	Топографическая карта Алтайского Горного округа.	1868 г.
30	Карта Уральских горных заводов с принадлежащими им землями и рудниками.	1872 г.

297	Проектированный план губернского города Томска. <i>Рис. 12.</i>	1872 г.
290	Проект плана окружного города Мариинска Томской губернии.	1872 г.
373	Учебный атлас всеобщей истории.	1872 г.
43	Северная часть Тобольской губернии. Карта Енисейской губернии. Области: Якутская, Амурская, Приморская.	1876 г.
369	Маршрутная съёмка путей Ферганской учёной экспедиции доктора зоологии Н.А. Северцова по Памирам: Харгош, Сарес, Ранг-Куль и Аличур, произведённая членом экспедиции классным топографом А. Скасси в 1878 г.	1878 г.
52	Карта Западной Сибири с показанием лесов.	1881 г.
390	Чертёжная книга Сибири, составленная тобольским сыном боярским Семёном Ремезовым в 1701 г. Содержит 23 карты.	1882 г.
65	Отчётная топографическая карта Васюганской тундры.	[1882 г.]
298	План губернского города Томска 1883 г.	1883 г.
370	Карта верховьев Аму-Дарьи.	1886 г.
13	Карта Китайской империи, составленная по современным сведениям Матусовским и Никитиным.	1887 г.
60	Карта Тобольской губернии. Приложение к календарю Тобольской губернии на 1889 г.	1889 г.
147	План Томской губернии Томского округа Семилужной волости переселенческого участка Пастуховский, на котором в 1889 г. образована деревня Михайловка (посёлок Ляндскоронский тож).	1889 г.
148	Чертёж Томской губернии Томского округа Семилужной (Петропавловской) волости переселенческого участка Таловского, на котором в 1889 г. образован участок Рогожин. <i>Копия.</i>	1889 г.
328	Карта Енисейской губернии.	1889 г.
146	План Томской губернии Томского округа Николаевской волости деревни Барановой. <i>Копия.</i> <i>Рис. 13.</i>	1890 г.
126	План Томской губернии Мариинского округа Почитанской волости переселенческого участка Чевелевского, вымежёванного в 1890 г.	1890 г.

- | | | |
|-----|---|-----------------|
| 149 | План Томской губернии и округа Семилужной волости запасного участка «по речке Двуречке» (пос. Нолькинский), обмежёванного чинами Западно-Сибирского переселенческого отряда в 1894 г.
<i>Копия.</i> | 1894 г. |
| 208 | План Томской губернии Томского уезда Николаевской волости переселенческого участка Юкаринского, обмежёванного чинами Западно-Сибирского переселенческого отряда в 1897 г. | 1897 г. |
| 140 | План Томской губернии Томского округа Богородской волости запасного участка Терехинского, обмежёванного чинами Западно-Сибирского переселенческого отряда в 1897 г. | 1897 г. |
| 150 | План Томской губернии Томского округа Семилужной волости переселенческого участка Прытковского, обмежёванного чинами Западно-Сибирского переселенческого отряда в 1897 г. | 1897 г. |
| 299 | План города Томска с прилегающей к нему железнодорожной ветвью. | 1898 г. |
| 188 | План Томской губернии Томского уезда Елгайской волости переселенческих участков (1. Иргутского, 2. Фальковского, 3. Хмелевского) и запасных участков (4. Баксинского и 5. Иноземцевского), обмежёванного чинами Западно-Сибирского переселенческого отряда в 1897/8 году. | 1898 г. |
| 142 | План Томской губернии Томского округа Елгайской волости запасного участка Ромашевского, обмежёванного чинами Западно-Сибирского переселенческого отряда в 1898 г.
<i>Копия.</i> | 1898 г. |
| 145 | План запасного участка Шутовского Томской губернии Томского округа Нелюбинской волости. | 1898 г. |
| 144 | План Томской губернии Томского округа Нелюбинской (Петропавловской) волости переселенческого участка Черепановского.
<i>Копия.</i> | 1898 г. |
| 151 | План Томской губернии Томского округа Семилужной волости запасного участка Вяткинского, обмежёванного чинами Западно-Сибирского переселенческого отряда в 1898 г. | 1898 г. |
| 356 | Карта Амурской области. | [1898–1914 гг.] |
| 168 | План проектированного лесного надела для селения Речки Томской губернии и уезда Богородской волости. | 1899 г. |

- 371 [Маршрут путешествий Г.Н. Потанина по Б. Хингану]. [1899 г.]
Копия. Карта-схема.
- 372 [Маршрут путешествий Г.Н. Потанина по Б. Хингану]. [1899 г.]
Копия. Карта-схема.
- 53 Карта Западной Сибири. Приложение к соч. «Россия»: Полное географическое описание нашего отечества. Т. XVI, под редакцией В.П. Семёнова-Тянь-Шанского. [1899–1914 гг.]
- 66 Карта Томской губернии. 1900 г.
- 169 План Томской губернии Томского уезда на участки: земельного надела крестьян деревни Кайтес Богородской волости, запасного церковного земельного и лесного наделов, отграниченных на основании ст. 47 Высочайше утверждённых правил поземельного устройства... 1900 г.
- 231 План Томской губернии Томского уезда на участки земельного и лесного наделов крестьян деревни Большой Кусковой Семилужной волости, отграниченных на основании Высочайше утверждённых Правил поземельного устройства 4 июня 1898 г... 1900 г.
- 246 Проектный план надела дер[евни] Еловки Уртамской волости Томской губернии Томского уезда, составленный на основании Высочайше утверждённого 31 мая 1899 г. положения о поземельном устройстве крестьян и инородцев, водворившихся в Алтайском округе на землях Кабинета Его Величества. 1900 г.
- 338 Карта Алтайского округа ведомства Кабинета Его Императорского Величества. 1900 г.
- 11 *Asie Politique. Atlas universel par vivien de Saint-Martin & Fr. Schrader. (На французском языке).* Политическая карта Азии. 1900 г.
- 14 Карта Китайской империи, составленная З. Матусовским, исправлена и пополнена по современным сведениям в Маньчжурии и Тонкине д-ром Э.В. Бретшнейдером. 1900 г.
- 9 *Übersichts-karte der organisation der verbundenen Deutschen vereine zur Pflege im Felde verwundeter und erkrankter Krieger sowie der Deutschen frauen vereine und der betrachtlicheren depors des Deutschen central comites und der Deutschen landes vereine wahrend des Krieges von 1870 – 1871. (На немецком языке).* [Обзорная карта организации объединённых немецких обществ для помощи раненым и больным военнопленным, а также объединённых женских обществ и учённых территорий (?) немецкого центрального комитета и объединения немецких земель во время войны 1870 – 1871 гг.]. [конец XIX – начало XX в.]

XX в.

- 170 План запроектированного земельного надела крестьян деревни Малой Бабарькиной Томской губернии Томского уезда Богородской волости. 1901 г.
- 171 План Томской губернии и уезда Богородской волости лесного надела переселенческого участка Мало-Муринского, обмежёванного чинами Западно-Сибирского переселенческого отряда в 1900/1 году.
Копия. 1901 г.
- 232 План Томской губернии и уезда Семилужной волости на участок земельного надела крестьян посёлка Михайловского (Ляндскорон), обмежёванного чинами Западно-Сибирского переселенческого отряда в 1889 г. и принятого постановлением Поземельно-устройственной комиссии от 23 ноября 1899 г. 1901 г.
- 234 План Томской губернии и уезда Семилужной волости на участок земельного надела крестьян посёлка Малиновского, обмежёванного чинами Западно-Сибирского переселенческого отряда в 1894 г. и принятого постановлением Поземельно-устройственной комиссии от 23 ноября 1899 г. 1901 г.
- 233 План Томской губернии и уезда Семилужной (Петропавловской) волости на участок земельного надела крестьян посёлка Васильевского, обмежёванного чинами Западно-Сибирского переселенческого отряда в 1889 г. и принятого постановлением Поземельно-устройственной комиссии от 22 ноября 1899 г. 1901 г.
- 247 Проектный план д[еревни] Батуриной Уртамской волости Томской губернии Томского уезда, составленный на основании Высочайше утверждённого 31 мая 1899 г. положения о поземельном устройстве крестьян и инородцев, водворившихся в Алтайском округе на землях Кабинета Его Имп[ераторского] Величества. 1901 г.
- 67 Карта Томской губернии с указанием области распространения в 1901 году кобылки в процентах показаний корреспондентов. [После 1901 г.]
- 339 Геологическая карта части системы р. Кондомы проф. А.М. Зайцева. 1902 г.
- 340 [Прииск на притоке речки Александровки системы р. Кондомы].
Карта-схема. 1902 г.
- 341 [Прииск на притоке реки Коара системы р. Кондома].
Карта-схема. 1902 г.
- 342 [Прииски на притоках реки Берёзовой системы р. Кондомы].
Карта-схема. 1902 г.

- 191 Проектный план дополнительной прирезки из смежных земель Иннокентьевской казённой лесной дачи к земельному наделу села Мазалова Ишимской волости Томского уезда и губернии. 1902 г.
- 202 Проектный план земельного надела общества крестьян поселка Успенского (уч. Подосеновский) Томской губернии и уезда Нелюбинской волости на 141 душу муж[ского] пола. 1902 г.
- 201 Проектный план земельного надела общества крестьян деревень Кижировой и Иштанско-Луговой Томской губернии и уезда Нелюбинской волости на 176 душ мужского пола. 1902 г.
- 249 Съёмочный план землепользования с. Чилинского Уртамской волости Томского уезда Томской губернии, составленный топогр[афом] III разр[яда] Тихоновым в 1902 г... 1902 г.
- 248 Съёмочный план землепользования крестьян села Вороновского Уртамской волости Томского уезда Томской губернии, составленный чинами 2-й землеустроительной партии в 1902 г. с показанием на нём границ земельного и лесного наделов, запроектированных теми же чинами в 1902 г.
На 2 листах. 1902 г.
- 127 План Томской губернии Марининского уезда Зырянской волости запасного участка Чибинского, обмежёванного чинами Западно-Сибирского переселенческого отряда в 1901 г. 1902 г.
- 68 Карта Томской губернии. *Рис. 6.* [1902 г.]
- 203 Проектный план земельного надела общества крестьян посёлка Бросовского Нелюбинской волости Томского уезда и губернии на 41 душу мужского пола съёмки и отграничения 1902–1903 года. 1903 г.
- 235 Проектный план земельного надела общества крестьян посёлка Москаленковского Семилужной волости Томского уезда Томской губернии на ... душ муж[ского] пола. 1903 г.
- 329 Геологическая карта Енисейского золотоносного района. Carte geologique de la region aurifere D'Ienissei. 1903 г.
- 177 Проектный план земельного и лесного наделов с доп[олнительным] зем[ельным] прирез[ом] и зем[лями] фактического пользования крест[ьянского] общ[ества] дер[евни] Поздняковой Томской губернии и уезда Богородской волости на 213 душ муж[ского] пола. 1904 г.
- 175 План Томской губернии Томского уезда Богородской волости земельного и лесного наделов, отведённых во 1904 г.

- владение крестьян деревни Маркеловой на 241 душу муж[ского] пола, запасных церковных земельного и лесного земельного и лесного участков для будущей церкви в д[еревне] Маркеловой и школьного участка для школы грамоты.
- 178 План запроектированных на 40 душ дополнительных земельного и лесного наделов деревни Федораевой заимки Томской губернии и уезда Богородской волости. 1904 г.
- 176 План Томской губернии Томского уезда Богородской волости земельного и лесного наделов, отведённых во владение общества крестьян выселка Николаевского на 85 муж[ского] пола душ. 1904 г.
- 173 План Томской губернии Томского уезда Богородской волости земельного надела, отведённого во владение общества крестьян деревни Кузнецовой на 106 муж[ского] пола душ, земельного и запасного школьного участка для церковно-приходской школы в деревне Кузнецовой. 1904 г.
- 174 План Томской губернии Томского уезда Богородской волости земельного надела, отведённого во владение общества крестьян деревни Кузнецовой на 106 муж[ского] пола душ, земельного и запасного школьного участка для церковно-приходской школы в деревне Кузнецовой.
Копия. 1904 г.
- 172 План Томской губернии и уезда Богородской волости Больше-Байгульской инородной управы земельного и лесного наделов инородцев юрт Тызырачевых, запроектированных на 86 душ мужского пола... 1904 г.
- 250 План Томской губернии Томского уезда Уртамской волости земе[льного и лесного наделов, отведённых крестьянам деревни] Ерестной на 189 душ м. п. 1904 г.
- 353 Схематическая карта Дальнего Востока. 1904 г.
- 374 Большой всемирный настольный атлас Маркса. Вып. 1: Иллюстрированная библиотека «Нивы» на 1904 год.
Содержит карты: № 1, 15, 19, 38, 44. 1904 г.
- 375 Большой всемирный настольный атлас Маркса. Вып. 2: Иллюстрированная библиотека «Нивы» на 1904 год.
Содержит карты: № 16, 20, 45, 52, 59. 1904 г.
- 376 Большой всемирный настольный атлас Маркса. Вып. 4: Иллюстрированная библиотека «Нивы» на 1904 год.
Содержит карты: № 18, 22, 48, 53, 54.
Рис. 7. 1904 г.

- 377 Большой всемирный настольный атлас Маркса. Вып. 5: Иллюстрированная библиотека «Нивы» на 1904 год. *Содержит карты: № 23, 24, 31, 35, 39.* 1904 г.
- 378 Большой всемирный настольный атлас Маркса. Вып. 6: Иллюстрированная библиотека «Нивы» на 1904 год. *Содержит карты: № 25, 26, 40, 41, 43, 55.* 1904 г.
- 379 Большой всемирный настольный атлас Маркса. Вып. 7: Иллюстрированная библиотека «Нивы» на 1904 год. *Содержит карты: № 2-5, 6-9, 23, 27.* 1904 г.
- 380 Большой всемирный настольный атлас Маркса. Вып. 8: Иллюстрированная библиотека «Нивы» на 1904 год. *Содержит карты: № 10, 28, 32, 56.* 1904 г.
- 61 Карта заселяемой части Сибири. Тобольская губерния. 1905 г.
- 69 Карта заселяемой части Сибири. Томская губерния. 1905 г.
- 153 План Батуринаского переселенческого участка Томской губернии и уезда Бобарыкинской волости, образованного из части земель Тотош-Шегарского района съёмки 1906 года по речке Большой Муре. *Копия.* 1906 г.
- 204 Проектный план лесного надела села Петропавловского (Некрасова) Томской губернии и уезда Нелюбинской волости, запроектированного из Шутовского запасного участка. 1906 г.
- 220 План Томской губернии и уезда Ново-Александровской волости переселенческого участка Мельничного, обмежёванного чинами Томского переселенческого отряда в 1906 г. 1906 г.
- 154 План переселенческого участка Верхне-Титловского Томской губернии и уезда Бобарыкинской волости, обмежёванного в 1907 г. из Иловской казённой лесной дачи и отрезков на 126 мужских душ. 1907 г.
- 156 План Томской губернии и уезда Бобарыкинской волости переселенческого участка Комаровского, обмежёванного в 1907 г. на 172 муж[ских] души из Иловской казённой лесной дачи и свободных земель крестьянских. 1907 г.
- 155 Надельный план Томской губернии Томского уезда Бобарыкинской волости деревни Гынгазовой. 1907 г.
- 158 План Томской губернии и уезда Бобарыкинской волости переселенческого участка Росташевского на 110 мужских душ. 1907 г.
- 157 План Томской губернии и уезда Бобарыкинской волости переселенческого участка Мало-Баткатского, образованного чинами Томского переселенческого отряда в 1907 г., утверждённого временной Комиссией 4 июля 1907 г. 1907 г.

- 179 План Томской губернии Томского уезда Богородской волости переселенческого участка Чубырь-Каргалинского, образованного чинами Томского переселенческого отряда в 1907 г., утверждённого временной Комиссией 4 июля 1907 г.
Копия. 1907 г.
- 205 Проектный план дополнительного земельного и коренного лесного наделов крестьян деревни Кижировой Нелюбинской волости Томской губернии и уезда, отведённых из Томско-Обской казённой лесной дачи. 1907 г.
- 209 План Томской губернии Томского уезда Николаевской волости переселенческого участка Дегтярёвского, образованного чинами Томского переселенческого отряда в 1907 г., утверждённого временной Комиссией 21 октября 1907 г. 1907 г.
- 212 План Томской губернии Томского уезда Николаевской волости переселенческого участка Средне-Ингинского, образованного чинами Томского переселенческого отряда в 1907 г., утверждённого временной Комиссией 21 октября 1907 г. 1907 г.
- 210 План Томской губернии Томского уезда Николаевской волости переселенческого участка Нижне-Ингинского, образованного чинами Томского переселенческого отряда в 1907 г., утверждённого временной Комиссией 21 октября 1907 г. 1907 г.
- 211 План Томской губернии Томского уезда Николаевской волости переселенческого участка Реченского, образованного чинами Томского переселенческого отряда в 1907 г., утверждённого временной Комиссией 12 октября 1907 г. 1907 г.
- 236 Проектный план лесного надела и дополнительной прирезки к земельному наделу крестьян Томской губернии и уезда Семилужной волости посёлка Михайловского – Ляндскорон. 1907 г.
- 255 План Томской губернии Томского уезда Уртамской волости земельного и лесного наделов, отведённых крестьянам деревни Еловки на 404 души мужского пола. 1907 г.
- 251 План Томской губернии Томского уезда Уртамской волости земельного и лесного наделов, отведённых крестьянам деревни Батуриной на 418 душ м[ужского] п[ола]. 1907 г.
- 252 План Томской губернии Томского уезда Уртамской волости земельного и лесного наделов, отведённых крестьянам деревни Батуриной на 418 душ м[ужского] п[ола].
Копия. 1907 г.

- 253 План Томской губернии Томского уезда Уртамской волости земельного и лесного наделов, отведённых крестьянам деревни Екимовой на 392 души м[ужского] п[олоа]. 1907 г.
- 254 План Томской губернии Томского уезда Уртамской волости земельного и лесного наделов, отведённых крестьянам деревни Екимовой на 392 души м[ужского] п[олоа].
Копия. 1907 г.
- 343 Карта Алтайского округа.
Фрагменты многолистной карты: 2 листа – 46, 47. 1907 г.
- 381 Учебный атлас всеобщей географии.
Содержит 35 таблиц. 1907 г.
- 33 Карта Южной пограничной полосы Азиатской России.
Фрагменты многолистной карты: 3 листа – IV, XII, XIII. 1908 г.
- 44 Путевая карта Сибири. 1908 г.
- 181 План Томской губернии Томского уезда Богородской волости д[еревни] Ново-Успенской (Солонцы), запасных: церковных усадебных, земельного и лесного участков. 1908 г.
- 180 План Томской губернии Томского уезда Богородской волости земельного и лесного наделов, отведённых крестьянам деревни Ново-Николаевской (Роговик) на 176 душ. 1908 г.
- 192 План Томской губернии Томского уезда Ишимской волости переселенческого участка Желанного, образованного чинами томского переселенческого отряда в 1908 г., утверждённого временной Комиссией 7 ноября 1908 г. 1908 г.
- 221 План Томской губернии Томского уезда Ново-Александровской волости переселенческого участка Карлыгачевского, образованного чинами Томского переселенческого отряда в 1907 г. и утверждённого врем[енной] Комиссией 21 окт[ября] 1907 г. 1908 г.
- 225 Проектный план Томской губернии и уезда Петропавловской волости земельного и лесного наделов заимки Шутова. 1908 г.
- 240 План Томской губернии Томского уезда Семилужной волости земельного надела, отведённого крестьянам поселка Малиновского на 128 душ. 1908 г.
- 241 План Томской губернии Томского уезда Семилужной волости земельного и лесного наделов, отведённых крестьянам дер[евни] Малой-Кусковой (Любимовой) на 20 душ. 1908 г.

238	Проектный план лесного и церковно-лесного надела крестьян посёлка Князе-Михайловского Семилужной волости Томского уезда и губернии, запроектированного в 1907 г. из Алтайской казённой лесной дачи.	1908 г.
237	План Томской губернии и уезда Семилужной волости запасного церковного земельного участка пос. Бобровского.	1908 г.
239	План Томской губернии Томского уезда Семилужной волости земельного и лесного наделов, отведённых крестьянам села Конинина (Жирова) на 113 душ.	1908 г.
128	План Томской губернии Мариинского уезда Зырянской волости деревни Березовки, Ботин тож...	1908 г.
122	Карта Томского и Мариинского уездов Томской губернии.	[1908 – 1909 гг.]
34	Карта Южной пограничной полосы Азиатской России. <i>Фрагменты многолистной карты: 4 листа – III, IV, IV-bis, VIII.</i>	1909 г.
159	План Томской губернии Томского уезда Бобарыкинской волости земельного и лесного наделов, отведённых крестьянам дер. Муры на 79 душ.	1909 г.
160	План Томской губернии Томского уезда Бобарыкинской волости земельного надела, отведённого крестьянам деревни Тарахла на 146 душ.	1909 г.
214	Проектный план Томской губернии Томского уезда Николаевской волости деревни Усть-Шегарки (Былиной тож).	1909 г.
213	Проектный план Томской губернии Томского уезда Николаевской волости заимки Литвинова и Веженкова.	1909 г.
226	План Томской губернии Томского уезда Петропавловской волости переселенческого участка Датковского.	1909 г.
129	План Томской губернии Мариинского уезда Зырянской волости переселенческого участка Кьгымского, второй отруб, образованный чинами Томского переселенческого отряда в 1908 г., утверждённый врем. Комиссией 1908 г.	1909 г.
130	План Томской губернии Мариинского уезда Зырянской волости переселенческого участка Одринского, образованного чинами Томского переселенческого отряда в 1908 г., утверждённого врем. Комиссией 8 ноября 1908 г.	1909 г.
4	Этнографическая карта славянского мира.	1909 г.
161	План Томской губернии Томского уезда Бобарыкинской волости запасных церковно-земельного, церковно-лесного и усадебного участков деревни Поздняковой.	1910 г.

- 193 План Томской губернии Томского уезда Ишимской волости земельного и лесного наделов, отведённых крестьянам деревень Спасояйской и Бедриной на 372 души. 1910 г.
- 206 План Томской губернии Томского уезда Нелюбинской волости земельного и лесного наделов, отведённых крестьянам села Иштан-Нагорный на 223 души. 1910 г.
- 215 Проектный план Томской губернии Томского уезда Николаевской волости юрт Батраковых, Мысовых тож. 1910 г.
- 222 План Томской губернии Томского уезда Ново-Кусковской волости земельного и лесного наделов, отведённых крестьянам села Больше-Дорохова на 245 душ.
Копия. 1910 г.
- 227 План Томской губернии Томского уезда Петропавловской волости переселенческого участка Крутого, образованного чинами Томского переселенческого отряда в 1909 г. и утверждённого временной Комиссией 30 ноября 1909 г. 1910 г.
- 131 План Томской губернии Мариинского уезда Зыряновской волости переселенческого участка Вамболинского. 1910 г.
- 330 Карта Енисейской губернии без северной части Енисейского уезда и Туруханского края. 1910 г.
- 357 Сооружение западной части Амурской железной дороги. План направления линии. 1910 г.
- 70 Карта Томской губернии. 1911 г.
- 71 Карта Томской губернии.
Многолистная карта. На 28 листах. 1911 г.
- 72 Карта Томской губернии.
Фрагмент много листной карты: 1 лист. 1911 г.
- 300 План г. Томска. 1911 г.
- 162 Проектный план Томской губернии Томского уезда Бобарыкинской волости земельного и лесного наделов, отведённых крестьянам деревни Кашперовой на 104 души. 1911 г.
- 182 Проектный план Томской губернии Томского уезда Богородской волости посёлка Вознесенского. 1911 г.
- 197 Проектный план Томской губернии Томского уезда Мало-Шегарской инородной волости с[ела] Терсолгай, земельный надел, отведённый на 202 души. 1911 г.
- 216 Проектный план Томской губернии Томского уезда Николаевской волости посёлка Гусевского и хуторского участка крестьянина Коровина. 1911 г.

- 217 Проектный план Томской губернии Томского уезда Николаевской волости деревни Кайбасовой. 1911 г.
- 223 План Томской губернии Томского уезда Ново-Кусковской волости земельного и лесного наделов, отведённых инородцам юрт Каракольских на 107 душ.
Копия. 1911 г.
- 242 Проектный план Томской губернии Томского уезда Семилужной волости пос[ёлка] Наумовского дополнительного земельного надела, запроектированного в 1911 г. из казённых оброчных ст[атей] Ефимовской и безымянной под №10. 1911 г.
- 132 План переселенческого участка Туелинского с пос[ёлком] Гагаринским Зырянской волости Мариинского уезда Томской губернии. 1911 г.
- 133 План переселенческого участка Туелинского с пос[ёлком] Гагаринским Зырянской волости Мариинского уезда Томской губернии.
Копия. 1911 г.
- 73 [Карта Томской губернии].
Фрагмент четырёхлистной карты: 1 лист. [1911 г.]
- 189 Проектный план Томской губернии Томского уезда Елгайской волости пос[ёлка] Ново-Николаевского. 1912 г.
- 224 План Томской губернии Томского уезда Ново-Кусковской волости земельного и лесного наделов, отведённых крестьянам села Казанки на 463 души.
На 2 листах. 1912 г.
- 229 План Томской губернии Томского уезда Петропавловской волости переселенческого участка Таёжного, образованного чинами Томского поземельно-устроительного отряда в 1912 г. и утверждённого временной Комиссией 7 марта 1913 г. 1912 г.
- 228 Проектный план Томской губернии Томского уезда Петропавловской волости заимки Есина. 1912 г.
- 137 План Томской губернии Мариинского уезда Кольонской волости переселенческого участка Кожинского с пос[ёлком] Павловским, размежёванного на подворные хуторские участки. 1912 г.
- 358 Карта Амурской области. 1912 г.
- 74 Карта Томской губернии.
Фрагмент. [1912 г.]
- 75 Карта Томской губернии. 1913 г.
- 190 Планшет № 1, пос[ёлка] Ново-Александровского Елгайской волости Томского уезда и губернии. 1913 г.
- 230 План Томской губернии Томского уезда Петропавловской волости земельного и лесного наделов, отведённых крестьянам поселка Гродненского (Датковка тож) на 112 душ. 1913 г.

257	План Томской губернии Томского уезда Чилинской волости переселенческого участка Волкодавского с посёлком Волкодавским.	1913 г.
256	План Томской губернии Томского уезда Чилинской волости земельного надела крестьян деревни Батуриной, размежёванного на подворные участки в 1913 г.	1913 г.
134	Проектный план Томской губернии Мариинского уезда Зырянской волости земельного надела инородцев юрт Кучуковых и юрт Манеевых...	1913 г.
136	Проектный план Томской губернии Мариинского уезда Кизильдеевской инородной управы второй половины земельного надела, отведённого инородцам юрт Бихтулиных на ... душ.	1913 г.
359	Амурский переселенческий район. Карта части Амурской области I, IV и V крестьянских участков с показанием переселенческих и других участков со свободными долями на 1 января 1913 г.	1913 г.
360	Амурский переселенческий район. Карта части Амурской области II, III, VI и VIII крестьянских участков с показанием свободных долей в переселенческих и других участках на 1 января 1913 г.	1913 г.
361	Амурский переселенческий район. Карта части Амурской области X крестьянского участка с показанием переселенческих и других участков со свободными долями на 1 января 1913 г.	1913 г.
362	Амурский переселенческий район. Карта части Амурской области XI крестьянского участка с показанием переселенческих и других участков со свободными долями на 1 января 1913 г.	1913 г.
354	Карта путей сообщения Дальнего Востока (Амурской и Приморской областей, смежных районов Забайкальской и Якутской, части Манчжурии и Монголии). Приложение к отчету начальника Дорожного Отряда Высочайше командированной Амурской экспедиции инж[енера] П.П. Чубинского.	[1913 г.]
76	Карта маршрутов ботанической экспедиции П.Н. Крылова 1913 года в юго-западной части Томской губернии.	[После 1913 г.]
25	Карта Европейской России.	[До 1914 г.]
21	Великий Сибирский путь. <i>Карта - почтовая открытка.</i>	[До 1914 г.]
27	Карта Вятской губернии.	[До 1914 г.]
319	[Карта Барабы].	[До 1914 г.]
62	Карта Тобольской губернии.	[До 1914 г.]

63	Этнографическая карта Тобольского округа к «Irtysch – Ostjaken etc.» v. S. Patcanov.	[До 1914 г.]
77	Карта Томской губернии.	[До 1914 г.]
78	Карта Томской губернии.	[До 1914 г.]
79	Карта Томской губернии.	[До 1914 г.]
80	Карта флористических областей и их зон и подзон в западной части Томской губернии.	[До 1914 г.]
331	Карта Енисейской губернии Минусинского округа.	[До 1914 г.]
335	Карта Забайкальской области.	[До 1914 г.]
368	Карта Камчатки.	[До 1914 г.]
12	Азия. Политическая карта.	[До 1914 г.]
382	Большой всемирный настольный атлас Маркса. <i>Фрагменты: карты № 1, 2-5, 10-44, 49-51, 58.</i>	[До 1914 г.]
383	Большой всемирный настольный атлас Маркса. <i>Фрагменты: карты № 11, 17, 21, 45-48, 50-57, 59-60.</i>	[До 1914 г.]
36	Этнографическая карта Азиатской России. (Карта № 25 из Атласа Азиатской России 1914 г.).	1914 г.
35	Карта распространения русского владычества в Азиатской России. (Карта № 5 из Атласа Азиатской России 1914 г.).	1914 г.
81	Карта Томской губернии с указанием границ волостей.	1914 г.
164	Проектный план Томской губернии Томского уезда Бобарыкинской волости дер[евни] Кашперовой.	1914 г.
165	План Томской губернии Томского уезда Бобарыкинской волости земельного и лесного наделов, отведённых крестьянам деревни Мало-Бобарыкиной на 167 душ.	1914 г.
163	Проектный план Томской губернии Томского уезда Бобарыкинской волости посёлка Еловского.	1914 г.
207	План Томской губернии и уезда Нелюбинской волости переселенческого участка Верхне-Чичагского с посёлком Покровским, размежёванного на подворные участки.	1914 г.
243	План Томской губернии Томского уезда Семилужной волости земельного надела крестьян дер[евни] Мало-Кусковой (Любимовой), размежёванной на подворные участки.	1914 г.
258	План сенскосного отруба крестьян дер[евни] Батуриной Чилинской волости Томского уезда Томской губернии.	1914 г.
386	Атлас Азиатской России. <i>Содержит 70 карт.</i>	1914 г.

- 387 Атлас Азиатской России. 1914 г.
Содержит 44 карты.
- 388 Атлас Азиатской России. 1914 г.
Содержит 71 карту.
- 389 Атлас Азиатской России. 1914 г.
Содержит 71 карту.
- 7 Карта Европейского театра войны. [1914–1916 гг.]
Бесплатное приложение к газете «Сибирская жизнь».
- 22 Карта железных дорог и водных сообщений Российской империи. [1914–1920 гг.]
- 26 Карта Европейской России с границами губерний и железными дорогами. [1914–1924 гг.]
Из энциклопедического словаря издания Брокгауза – Эфрона. С дополнением новых железнодорожных линий.
- 183 Проект прирезки к земельному наделу села Больше-Трубачева Богородской волости Томского уезда и губернии. 1915 г.
- 194 План Томской губернии Томского уезда Кожевниковской волости села Уртама. 1915 г.
Фрагменты многолистной карты: 2 листа – 2, 4.
- 198 Проектный план Томской губернии Томского уезда Монастырской волости поселка Кирьяновского. 1915 г.
- 199 План Томской губернии и уезда Монастырской волости участка Кучинского с посёлком Ново-Ильинским, размежёванного на подворные участки. 1915 г.
- 218 План Томской губернии Томского уезда Николаевской волости земельного надела, отведённого крестьянам деревни Большой Брагиной на 203 души. 1915 г.
- 259 Проектный план Томской губернии Томского уезда Чилинской волости пос. Ново-Александровского. 1915 г.
- 355 Карта путей сообщения Дальнего Востока. 1915 г.
Многолистная карта из 37 л.: 1 л. – сборный, 36 л. – планшеты 10-вёрстной карты. Отсутствуют листы: Р. I – л. 4, 5, 6, 7, 8; Р. II – л. 3, 4.
- 5 Великая Европейская война. Специальная карта Западно-Европейского театра войны. 1916 г.
Приложение к журналу «Нива».
- 6 Великая Евр[опейская война]. Специальная карта Западного (Рус[ского] театра войны). 1916 г.
Приложение к журналу «Нива».
- 45 Карта распределения температуры воздуха за май 1916 г. 1916 г.
Ежемесячный метеорологический бюллетень Екатеринбургской обсерватории.

46	Карта распределения осадков за май 1916 г. Ежемесячный метеорологический бюллетень Екатеринбургской обсерватории.	1916 г.
82	Схематическая выкопировка из карты северной половины Томской губернии, составленной Томской партией Отдела земельных улучшений на основании инструментальных съёмки чинов: Томского переселенческого отряда, Томской партии Отдел[а] Зем[ельных] ул[учшений] и Управл[ения] Госуд[арственным] имущ[еством], с показанием трассы проектной Томско-Красноуфимской жел[езной] дор[оги] в пределах Томской губернии.	1916 г.
152	План Томской губернии и уезда Баксинской волости переселенческого участка Батуриного с посёлком того же названия, размежёванного на подворные участки межевой организацией А.И. Прибыткова.	1916 г.
166	План Томской губернии и уезда Бобарыкинской волости переселенческого участка Майганского с посёлком Ново-Ивановским, размежёванного на подворные участки.	1916 г.
167	План Томской губернии Томского уезда Бобарыкинской волости переселенческого участка Хохловского с посёлком Старковским, размежёванного на подворные участки.	1916 г.
200	Проектный план Томской губернии Томского уезда Монастырской волости посёлка Михайловского (переселенческий участок Кочубашский).	1916 г.
384	Большой всемирный настольный атлас Маркса.	1916 г.
8	Карта Западного театра войны. Бесплатное приложение к газете «Сибирская жизнь».	[1916 г.]
47	Район опытных посевов сахарной свекловицы в Сибири, предназначенных к осуществлению в 1916 г. К отчёту Свеклосахарной секции Бюро Военно-технической помощи при Обществе сибирских инженеров. <i>Карта-схема.</i>	[1916 г.]
29	План г. Петрограда, исправленный на 1918 г.	1918 г.
363	Кульдурский горячий сернистый источник Амурской области. Проект курорта. <i>Копия.</i>	1918 г.
37	Карта Южной пограничной полосы Азиатской России. <i>Фрагмент многолистной карты: 1 лист – XIX.</i>	1919 г.
123	Карта Щегловского уезда Томской губернии. <i>Фрагмент карты.</i>	1919 г.
112	Карта Кузнецкого уезда Томской губернии.	1919 г.

302	План г. Томска с указателем улиц.	1919 г.
303	План г. Томска с указателем улиц. <i>Копия.</i>	1919 г.
344	Схематическая карта Алтайской губернии.	1919 г.
345	Змеиногорский уезд Алтайской губернии.	1919 г.
83	Схематическая карта Томской губернии с показанием естественно-исторических районов и данных, характеризующих климат губернии.	[До 1920 г.]
84	Схематическая карта Томской губернии с указанием естественно-исторических районов.	[До 1920 г.]
85	Карта Томской губернии. (Размещение промышленных предприятий в Томской губернии в кон. XIX в.).	[До 1920 г.]
86	Схематическая карта Томской губернии с указанием границ волостей.	1920 г.
87	Карта Томской губернии с указанием границ волостей.	1920 г.
88	Карта Томской губернии.	1920 г.
89	Карта Томской губернии.	1920 г.
90	Карта Томской губернии. <i>Фрагменты.</i>	1920 г.
119	Томский уезд. Ярская волость.	1920 г.
120	Томский уезд. Иксинская волость.	1920 г.
121	Карта Томского уезда Иштановской волости.	1920 г.
114	Мариинский уезд. Суловская волость.	1920 г.
113	Мариинский уезд. Мало-Песчанская волость.	1920 г.
115	Карта Мариинского уезда Рубинской волости.	1920 г.
304	Схематический план г. Томска.	1920 г.
305	План г. Томска.	[После 1920 г.]
39	Военно-дорожная карта Азиатской России. <i>Фрагмент многолистной карты: 1 лист – 9.</i>	1921 г.
186	План по разделу земли лугового надела дер[евни] Екимовой Вороновской волости Томского уезда на единоличные и участки общественного пользования, произведённому в 1921 г.	1921 г.
91	Карта Томской губернии с показанием границ волостей, естественно-исторических районов и данных, характеризующих климат и распространение чернозёмных почв.	1922 г.
92	Карта Томской губернии. Сельскохозяйственные районы Томской губернии (по данным районирования, произведённого сельскохозяйственным отделом Томского Губземуправления).	1922 г.

93	[Карта Томской губернии]. <i>Фрагменты четырёхлистной карты: 3 листа.</i>	1922 г.
94	Карта Томской губернии.	1923 г.
95	Карта Томской губернии с показанием границ волостей, сельскохозяйственных районов, медицинских пунктов, учреждений нарсвязи, железных дорог и водных путей.	1923 г.
96	Карта Томской губернии физико-географических районов по проф. В.В. Сапожникову.	1925 г.
97	Карта Томской губернии с показанием растительных областей по проф. В.В. Сапожникову и проф. В.В. Ревердатто.	1925 г.
98	Карта Томской губернии с показанием почвенных районов по проф. В.В. Ревердатто.	1925 г.
261	Карта Томского округа Сибирского края.	1925 г.
364	План г. Благовещенска Амурской губернии.	1925 г.
40	Азиатская часть СССР. <i>Фрагменты многолистной карты: 2 листа – 43, 45.</i>	[После 1925 г.]
262	Карта Томского округа (без Нарымского края) Сибирского края.	1927 г.
263	Карта Томского округа (без Нарымского края) Сибирского края.	1927 г.
141	План землепользования Томского округа Богородского района земельного общества деревни Хмельёвки и участков специального назначения, поименованных в экспликации плана.	1927 г.
48	Маршрутные карты Омской, Томской, Красноярской и Иркутской колонизационно-переселенческих партий. С показанием переселенческих участков, открытых для хоодачества в 1928 г. в Сибирском крае. Приложение к Справочнику для ходоков и переселенцев на 1928 г.	1928 г.
306	Схематический план г. Томска.	1928 г.
143	Земельная запись на право пользования землёю, находящейся в Томском округе, Кривошеинском районе под названием землепользование дер[евни] Барановой.	1928 г.
334	Карта Иркутского округа Сибирского края.	1928 г.
307	Карта окрестностей г. Томска.	1929 г.
308	Карта окрестностей г. Томска	1929 г.
309	Карта окрестностей г. Томска.	1929 г.
264	Схематическая предварительная карта почвенных подзон Томского округа.	1929 г.

10	[Карта Восточной Пруссии]. (На немецком языке).	[1930-е гг.]
55	Карта Западно-Сибирского края.	1931 г.
54	Схематическая карта бассейна р. Оби.	1931 г.
332	Геологическая карта правобережья р. Енисея между 53° и 53° 40' с.ш. Carte geologique de region de la cote droite de la riviere Ienissei entre 53° et 53° 40' n. l.	1931 г.
41	Карта Южной пограничной полосы Азиатской части СССР. <i>Фрагмент многолистной карты: 1 лист – IV.</i>	[1932 г.]
311	Топографический план г. Томска.	1933 г.
56	Западно-Сибирский край. <i>Фрагменты топографической многолистной карты: 2 листа – 44-VI (Дубровино) и 44-XII (Бердск).</i>	1934 г.
265	Карта Томского района Западно-Сибирского края.	1934 г.
42	Азиатская часть СССР. <i>Фрагмент многолистной карты: 1 лист – 44.</i>	[После 1936 г.]
321	Новосибирская область. <i>На 2 листах.</i>	1943 г.
323	Учебная карта 1-го Т[омского] а[ртиллерийского] у[чилища]. Военно-топографическая карта.	1943 г.
324	Учебная карта. Генеральный штаб Красной Армии. РСФСР. Новосибирская область. Томск. Военно-топографическая карта.	1944 г.
23	Геологическая карта СССР. <i>Фрагмент многолистной карты: лист 0-45 (Томск) и объяснительная записка к листу 0-45 (Томск). Рис. 14.</i>	1948 г.
267	Томская область. <i>Карта-схема.</i>	1948 г.
268	Карта топонимов бассейна реки Чулыма.	1949 г.
269	Лоцманская карта реки Оби от устья р. Томи до с. Александровского.	1950 г.
270	Разведанные на 1.01.1950 г. торфяные месторождения Томской области. <i>Карта-схема.</i>	[1950 г.]
271	Томская область. (Административное деление Томской области и основные экономические районы).	1951 г.
272	Томская область. (Карта изолиний).	1951 г.
273	Томская область.	1951 г.
312	Схематический план г. Томска. <i>Копия.</i>	1952 г.

99	Сборный лист Карты Томской губернии, составленной Томской переселенческой районной организацией в 1911 г. <i>Карта-схема.</i>	1956 г.
313	Схематический план г. Томска. <i>Копия.</i>	1957 г.
274	Лоцманская карта реки Васюган от Майска до Нового Васюгана.	1964 г.
275	Структурно-тектоническая схема платформенного чехла Томской области.	1966 г.
276	Лоцманская карта реки Васюган от селения Новый Васюган до устья.	1970 г.
277	Схематическая геологическая карта поверхности доюрского фундамента Западно-Сибирской плиты (Томская область).	1974 г.
24	Союз Советских Социалистических Республик.	1975 г.
278	Томская область. <i>Экономическая учебная карта. На 2 листах.</i>	1975 г.
2	Физическая карта мира. <i>Учебная карта (для средней школы).</i>	1988 г.

Дореволюционный период (без даты)

18	Копия Генеральной карты Российской империи с обозначением больших и малых почтовых дорог в самые отдалённые места государства. Разделённая по последнему положению России на губернии и области с показанием новоприсоединённых к России земель: царства Польского, Бессарабии, Грузии, части Персии и Молдавии; также княжества Финляндского и Белостокской области. С обозначением островов и американских селений согласно с Российскими мореплавателями г. Крузенштерна и Головнина.	Б/д
19	Историческая карта России.	Б/д
20	Схема плавания гидрографической экспедиции Северного Ледовитого океана в 1913 г.	Б/д
38	[Карта Южной пограничной полосы Азиатской России]. <i>Фрагменты многолистной карты: 2 листа – Тобольск. Акмолинск; Омск. Томск.</i>	Б/д
49	Карта к докладу о постройке Северной Сибирской железнодорожной магистрали. <i>Карта-схема.</i>	Б/д

- 50 План направления линии Сибирской железной дороги. Б/д
- 51 [План выработок грунта при золотодобыче Ново-Александровского прииска]. Б/д
- 108 [Лоцманская карта реки Обь от Ново-Николаевска до устья Томи]. Б/д
Многолистная карта: листы 2–43 сшиты в виде брошюры.
- 57 Карта грунтовых и речных путей сообщения Западной Сибири в XVII – XIX вв. Б/д
- 109 [Средняя часть бассейна р. Васюган с притоками Ньюролькой и Чижапкой]. Б/д
Фрагмент многолистной карты: 1 лист – 19 (ряд V).
- 59 Карта-дорожник по рекам Западной Сибири: Туре, Тоболу, Иртышу, Оби и Томи. Б/д
*Лоцманская многолистная карта: 1–23.
Рис. 9.*
- 322 Проектный план усадебных мест оброчной статьи гор. Славгорода. Б/д
- 320 Карта Ново-Николаевской губернии, предполагаемой к выделению из Томской и Алтайской губерний. Б/д
Копия.
- 318 Карта Барабы. Б/д
- 64 Дорожная карта Тобольской губернии с показанием всех волостей по губернии и некоторых селений, составленная по последним сведениям. Б/д
- 101 Местонахождения в пределах Томской губернии *Phlemis tuberosa* L. Б/д
Ph. agraria Vge.
- 102 Местонахождения в пределах Томской губернии *Spiraea crenifolia* C. A. Mey Б/д
Sp. media Schmidt.
- 103 Местонахождения в пределах Томской губернии *Salvia sylvestris* L. Б/д
S. dumetorum Andr.
- 104 [Волости, в которых процентное отношение посевной площади картофеля к общей площади посева выше среднего по Томской губернии]. Б/д
Карта-схема.
- 105 Карта левобережной по Оби части Нарымского края. Б/д
- 106 Карта левобережной по Оби части Нарымского края с показанием учреждений административно-экономических центров в проектируемых подрайонах. Б/д

107	Карта кочеваний тунгусов в Нарымском крае. <i>Карта-схема.</i>	Б/д
110	Карта Томской Горной области.	Б/д
111	[Карта шурфованных речек бассейна р. Томь].	Б/д
116	Томский уезд в XVII в. <i>Карта-схема.</i>	Б/д
117	Схематическая карта части южной границы Томского уезда в XVII в. <i>Карта-схема.</i>	Б/д
118	[Карта Томской губернии Томского уезда]. <i>Фрагмент многолистной карты: 1 лист – 3.</i>	Б/д
301	Водяная крупчатная мельница, принадлежащая К ^о М.В. Юкляевскому и П.Л. Шерла... в Томской губернии и округе, в 40 верстах от г. Томска, на рч. Б. Чёрная.	Б/д
288	План Томской губернии окружного города Кузнецка. <i>Рис. 10.</i>	Б/д
295	Примерный разрез к проектному плану Томской губернии заштатному городу Семипалатинску.	Б/д
286	Чертёж Бийской крепости.	Б/д
266	Карта внутренних водных путей, состоящих в ведении Томского округа п[утей] с[ообщения].	Б/д
280	Этнографическая карта Томской области.	Б/д
184	План земель, состоящих в действительном владении крестьян деревни Астраханцевой, Канаевой и юрт Канаевых с показанием границ запроектированных наделов Томской губернии и уезда Богородской волости.	Б/д
185	[План земельного надела села Десятово Богородской волости Томского уезда Томской губернии].	Б/д
187	План лугового надела крестьян деревни Еловки Вороновской волости Томского уезда.	Б/д
195	План земельного и лесного наделов, отведённых крестьянам д[еревни] Бозойской...	Б/д
196	[План земельного и лесного наделов деревни Бровцева Кривошеинской волости Томской губернии и уезда].	Б/д
219	План Томской губернии Томского уезда Николаевской волости земельного (отруб № 1) и лесного наделов, отведённых крестьянам деревни Чагиной (Зыряновой) на 141 душу.	Б/д
244	[План лесонасаждений Алтайской казённой лесной дачи Томского уезда Судженской волости].	Б/д

245	[План Томской губернии и уезда Турунтаевской волости земельного и лесного наделов деревни Нижне-Великосельской].	Б/д
135	[План коренного надела села Туендатское Зырянской волости Мариинского уезда Томской губернии]. <i>Фрагмент двухлистной карты: 1 лист – 2.</i>	Б/д
138	План казённого участка, находящегося в Алтайской каз[ённой] лесной даче Томской губернии и округа, из которого подлежит отмежеванию для колонии Общества физического развития 50.2 дес[ятины]. <i>Копия.</i>	Б/д
125	[План земельного и лесного наделов с. Тукай Зырянского района Мариинского округа]. <i>Фрагмент двухлистной карты: 1 лист – 2.</i>	Б/д
124	План участка, выделяемого крестьянами деревень Серебренниковой, Зырянки и Мамоновой из своего землепользования в ведение Главного Управления Алтайского округа для передачи его на арендном праве в пользование Г. Болдырева.	Б/д
346	[Алтайский Горный округ].	Б/д
351	[Карта-схема приисков по р. Кие].	Б/д
347	Карта Барнаульской волости Бийского округа.	Б/д
285	Окружной город Бийск. (План города).	Б/д
348	Карта Колыванского наместничества.	Б/д
349	Чертеж границ Ойратской области.	Б/д
350	Схема боевых действий партизанских отрядов Щетинкина – Кравченко с октября 1918 г. по январь 1920 г. <i>Карта-схема.</i>	Б/д
367	План посёлка городского типа при ст. Ульмин средней части Амурской железной дороги.	Б/д
366	План будущего города Алексеевска Амурской области.	Б/д
260	[Фрагмент землеустроительного плана]. <i>Копия.</i>	Б/д

Советский период (без даты)

58	Карта северной части Туруханского края. <i>Карта-врезка.</i>	Б/д
100	Карта Томской губернии физико-географических районов по проф. В.В. Сапожникову.	Б/д
325	Управление военных топографов РККА. РСФСР. Новосибирская область. <i>Фрагменты многолистной карты: 2 листа – 1, 4 (г. Томск).</i>	Б/д

326	Управление военных топографов РККА. РСФСР. Новосибирская область. <i>Фрагменты многолистной карты: 3 листа – 1, 2, 4 (г. Томск).</i>	Б/д
310	Карта окрестностей г. Томска. <i>Копия.</i>	Б/д
279	Томская область.	Б/д
281	Карта месторождений бурого угля в Томской области. <i>Карта-схема.</i>	Б/д
282	Карта полезных ископаемых Томского района. <i>Карта-схема.</i>	Б/д
314	[Бассейн р. Басандайки]. <i>Карта-схема.</i>	Б/д
315	[Долина р. Басандайки]. <i>Карта-схема.</i>	Б/д
316	[Бассейн р. Тугояковки]. <i>Карта-схема.</i>	Б/д
317	[Бассейн р. Тугояковки]. <i>Карта-схема.</i>	Б/д
365	Предварительный проект Кульдурского курорта. <i>Копия.</i>	Б/д

**УКАЗАТЕЛЬ ГЕОГРАФИЧЕСКИХ НАИМЕНОВАНИЙ,
УПОМИНАЕМЫХ В НАЗВАНИЯХ КАРТ,
АТЛАСОВ И АННОТАЦИЯХ К НИМ**

В указатель включены все географические названия, помещённые в титулах карт и атласов, в основном без изменения формы написания. После географического названия помещены номера карт и атласов, соответствующие номерам в тематическом каталоге. В тексте приняты следующие условные сокращения:

г.	<i>город</i>
губ.	<i>губерния</i>
д.	<i>деревня</i>
ж/д	<i>железная дорога, железнодорожная</i>
намест.	<i>наместничество</i>
о.	<i>остров</i>
обл.	<i>область</i>
окр.	<i>округ</i>
пос.	<i>поселок</i>
р.	<i>река</i>
р-н	<i>район</i>
рч.	<i>речка</i>
с.	<i>село</i>
ст.	<i>станция</i>
уч-к	<i>участок</i>
хр.	<i>хребет</i>

А

Азия 12
Александровка, рч. (бассейн р. Кондома) 340
Александровское, с. (Томская обл.) 269
Алексеевск, г. 366
Аличур, хр. (Памир) 369
Алтайская губ. 320, 344, 345
Алтайская казенная лесная дача 138, 238, 244
Алтайский Горный окр. 337, 346
Алтайский окр. 124, 246, 247, 338, 343
Аму-Дарья, р. 370
Амурская губ. 364
Амурская ж/д 357, 367

Амурская обл. 43, 356, 358–362, 354, 363, 366
Амурский край 352
Амурский переселенческий р-он 359–362
Астраханцева, д. (Богородская волость) 184

Б

Баксинская волость (Томский уезд) 152
Баксинский запасной уч-к (Елгайская волость) 188
Бараба 318, 319
Баранова, д. (Кривошеинский р-он) 143

Баранова, д. (Николаевская волость) 146
Барнаульская волость (Бийский окр.) 347
Барнаульский окр. 336
Басандайка, р. (бассейн р. Томь) 314, 315
Батраковы юрты (Николаевская волость) 215
Батурина, д. (Уртамская волость) 247, 251, 252
Батурина, д. (Чилинская волость) 256, 258
Батуринский переселенческий уч-к (Баксинская волость) 152
Батуринский переселенческий уч-к (Бобарыкинская волость) 153
Батуринский пос. (Баксинская волость) 152
Бедрина, д. (Ишимская волость) 193
Белостокская обл. 17, 18
Берёзовка, д. (Зырянская волость) 128
Берёзовая, р. (бассейн р. Кондома) 342
Бессарабия 17, 18
Бийск, г. 283, 285
Бийская крепость 284, 286
Бийский окр. 347
Бихтулины юрты (Кизильдеевская инородная управа) 136
Благовещенск, г. 364
Бобарыкинская волость (Томский уезд) 153–167
Бобровский пос. (Семилужная волость) 237
Богородская волость (Томский уезд) 168–185
Богородская волость (Томский окр.) 139, 140
Богородский р-н (Томский окр.) 141
Бозойская, д. 195
Большая Брагина, д. (Николаевская волость) 218
Большая Кускова, д. (Семилужная волость) 231
Большая Мура, рч. 153
Б. Чёрная, рч. 301
Больше-Байгульская инородная управа (Богородская волость) 139, 172
Больше-Дорохово, с. (Ново-Кусковская волость) 222

Больше-Трубачево, с. (Богородская волость) 183
Большой Хинган, хр. 371, 372
Бровцева, д. (Кривошеинская волость) 196
Бросовский пос. (Нелюбинская волость) 203
Былина, д. (Николаевская волость) 214

В

Вамболинский переселенческий уч-к (Зырянская волость) 131
Васильевский пос. (Семилужная волость) 233
Васюган, р. 109, 274, 276
Васюганская тундра 65
Веженкова, заимка (Николаевская волость) 213
Великий Сибирский путь 21
Верхне-Титловский переселенческий уч-к (Бобарыкинская волость) 154
Верхне-Чичагский переселенческий уч-к (Нелюбинская волость) 207
Вознесенский, пос. (Богородская волость) 182
Волкодаевский переселенческий уч-к (Чилинская волость) 257
Волкодаевский пос. (Чилинская волость) 257
Вороновская волость (Томский уезд) 186, 187
Вороновское, с. (Уртамская волость) 248
Всероссийская империя 385
Вяткинский запасной уч-к (Семилужная волость) 151
Вятская губ. 27

Г

Гагаринский, пос. (Зырянская волость) 132, 133
Германия 3
Гродненский пос. (Петропавловская волость) 230
Грузия 17, 18
Гусевский пос. (Николаевская волость) 216
Гынгазова, д. (Бобарыкинская волость) 155

Д

- Дальний Восток 353–355
Датковка, пос. (Петропавловская волость) 230
Датковский переселенческий уч-к (Петропавловская волость) 226
Легтярёвский переселенческий уч-к (Николаевская волость) 209
Десятово, с. (Богородская волость) 185

Е

- Европа, части 3
Екатеринбургская обсерватория 45, 46
Екимова, д. (Вороновская волость) 186
Екимова, д. (Уртамская волость) 253, 254
Елгайская волость (Томский уезд) 188–190
Елгайская волость (Томский окр.) 142
Еловка, д. (Вороновская волость) 187
Еловка, д. (Уртамская волость) 246, 255
Еловский пос. (Бобарыкинская волость) 163
Енисей, р. 332
Енисейская губ. 43, 327, 328, 330, 331
Енисейский уезд 330
Ерестная, д. (Уртамская волость) 250
Есина, заимка (Петропавловская волость) 228
Ефимовская, ст. (Семилужная волость) 242

Ж

- Желанный, переселенческий уч-к (Ишимская волость) 192
Жирова, с. (Семилужная волость) 239

З

- Забайкальская обл. 335
Забайкальская обл., части 354
Западная Сибирь 52, 53, 57, 59

- Западно-Сибирский край 55, 56, 265
Змеиногорский уезд (Алтайская губ.) 345
Зырянка, д. (Алтайский окр.) 124
Зырянова, д. (Николаевская волость) 219
Зырянская волость (Маринский уезд) 127–135
Зырянский р-н (Маринский окр.) 125

И

- Иксинская волость (Томский уезд) 120
Иловская казенная лесная дача (Бобарыкинская волость) 154, 156
Иннокентьевская казенная лесная дача (Ишимская волость) 191
Иноземцевский запасной уч-к (Елгайская волость) 188
Иргутский переселенческий уч-к (Елгайская волость) 188
Иркутская губ. 333
Иркутский окр. 334
Иртыш, р. 59
Ишимская волость (Томский уезд) 191–193
Иштан-Нагорный, с. (Нелюбинская волость) 206
Иштановская волость (Томский уезд) 121
Иштанско-Луговая, д. (Нелюбинская волость) 201

К

- Казанка, с. (Ново-Кусковская волость) 224
Кайбасова, д. (Николаевская волость) 217
Кайтес, д. (Богородская волость) 169
Камчатка, п-ов 368
Канаева, д. (Богородская волость) 184
Канаевы юрты (Богородская волость) 184
Каракольские юрты (Ново-Кусковская волость) 223
Карлыгачевский переселенческий уч-к (Ново-Александровская волость) 221
Кашперова, д. (Бобарыкинская волость) 162, 164

Кижирова, д. (Нелюбинская волость)
201, 205
Кизильдеевская инородная управа
(Мариинский уезд) 136
Кийск, г. 287
Кирияновский, пос. (Монастырская
волость) 198
Китайская империя 13, 14
Кия, р. 351
Князе-Михайловский пос. (Семи-
лужная волость) 238
Коара, р. (бассейн р. Кондома) 341
Кожевниковская волость (Томский
уезд) 194
Кожинский переселенческий уч-к
(Кольонская волость) 137
Кольванское намест. 348
Кольонская волость (Мариинский
уезд) 137
Комаровский переселенческий уч-к
(Бобарыкинская волость) 156
Кондома, р. 339
Коннина, с. (Семилужная волость)
239
Коровина, хуторской уч-к (Никола-
евская волость) 216
Кочубашский переселенческий уч-к
(Монастырская волость) 200
Кривошеинская волость (Томский
уезд) 196
Кривошеинский р-н (Томский окр.)
143
Крутой, переселенческий уч-к (Пе-
тропавловская волость) 227
Кузнецк, г. 288
Кузнецкий уезд (Томская губ.) 112
Кузнецова, д. (Богородская волость)
173, 174
Кульдурский источник (Амурская
обл.) 363
Кульдурский курорт (Амурская
обл.) 365
Кучинский, уч-к (Монастырская
волость) 199
Кучуковы юрты (Зырянская волость)
134
Кытымский переселенческий уч-к
(Зырянская волость) 129

Л

Литвинова, заимка (Николаевская
волость) 213

Любимова, д. (Семилужная волость)
241, 243
Ляндскорон, пос. (Семилужная во-
лость) 147, 232, 236

М

Мазалова, с. (Ишимская волость)
191
Майганский переселенческий уч-к
(Бобарыкинская волость) 166
Майск, с. (Томская обл.) 274
Малая Бобарыкина, д. (Богородская
волость) 170
Малая Кускова, д. (Семилужная
волость) 241, 243
Малиновский пос. (Семилужная
волость), 234, 240
Мало-Баткатский переселенческий
уч-к (Бобарыкинская волость) 157
Мало-Бобарыкина, д. (Бобарыкин-
ская волость) 165
Мало-Муринский переселенческий
уч-к (Богородская волость) 171
Мало-Песчанская волость (Мариин-
ский уезд) 113
Мало-Шегарская инородная волость
(Томский уезд) 197
Мамонова, д. (Алтайский окр.) 124
Мансеевы юрты (Зырянская волость)
134
Маньчжурия 14
Маньчжурия, части 354
Маринск, г. 289, 290
Мариинский округ (Томская губ.)
125, 126
Мариинский уезд (Томская губ.)
113, 114, 115, 122, 127-137
Маркелова, д. (Богородская волость)
175
Мельничный переселенческий уч-к
(Ново-Александровская волость)
220
Минусинский окр. (Енисейская губ.)
331
Михайловка, д. (Семилужная во-
лость) 147
Михайловский пос. (Монастырская
волость) 200
Михайловский пос. (Семилужная
волость) 232, 236
Молдавия 17, 18
Монастырская волость (Томский
уезд) 198-200

Монголия, части 354
Москаленковский пос. (Семилужная волость) 235
Муры, д. (Бобарыкинская волость) 159
Мысовы юрты (Николаевская волость) 215

Н

Нарым, г. 291, 292
Нарымский край 107, 262, 263
Нарымский край, части 105, 106
Наумовский, пос. (Семилужная волость) 242
Некрасова, с. (Нелюбинская волость) 204
Нелюбинская волость (Томский окр.) 144, 145
Нелюбинская волость (Томский уезд) 201–207
Нижне-Великосельская, д. (Турунтаевская волость) 245
Нижне-Ингинский переселенческий уч-к (Николаевская волость) 210
Николаевская волость (Томский окр.) 146
Николаевская волость (Томский уезд) 208–219
Николаевский выселок (Богородская волость) 176
Ново-Александровская волость (Томский уезд) 220, 221
Ново-Александровский, пос. (Елгайская волость) 190
Ново-Александровский, пос. (Чилинская волость) 259
Ново-Александровский прииск 51
Ново-Ивановский, пос. (Бобарыкинская волость) 166
Ново-Ильинский, пос. (Монастырская волость) 199
Ново-Кусовская волость (Томский уезд) 222–224
Ново-Николаевск, г. 108
Ново-Николаевская губ. 320
Ново-Николаевская, д. (Богородская волость) 180
Ново-Николаевский, пос. (Елгайская волость) 189
Ново-Успенская, д. (Богородская волость) 181
Новосибирская обл. 321, 324–326

Новый Васюган, с. (Томская обл.) 274, 276
Нолькинский, пос. (Семилужная волость) 149
Нюрюлька, р. (бассейн р. Васюган) 109

О

Обь, р. 54, 59, 105, 106, 108, 269
Одринский переселенческий уч-к (Зырянская волость) 130
Ойратская обл. (Западно-Сибирский край) 349
Оренбургская губ. 28

П

Павловский, пос. (Колыонская волость) 137
Пастуховский переселенческий уч-к (Семилужная волость) 147
Памир 369
Персия, части 17, 18
Петроград, г. 29
Петропавловская волость (Томский окр.) 144, 148
Петропавловская волость (Томский уезд) 225–230, 233
Петропавловское, с. (Нелюбинская волость) 204
Подосеновский уч-к (Нелюбинская волость) 202
Позднякова, д. (Бобарыкинская волость) 161
Позднякова, д. (Богородская волость) 177
Покровский пос. (Нелюбинская волость) 207
Польское государство 17, 18
Почитанская волость (Маринский окр.) 126
Приморская обл. 43, 354
Приморская обл., части 352
Пруссия Восточная 10
Прытковский переселенческий уч-к (Семилужная волость) 150

Р

Ранг-Куль, хр. (Памир) 369
Реченский переселенческий уч-к (Николаевская волость) 211
Речка, селение (Богородская волость) 168

Роговик, д. (Богородская волость)
180

Рогожин, уч-к (Семилужная во-
лость) 148

Ромашевский запасной уч-к (Елгай-
ская волость) 142

Российская империя 16, 17, 18, 22

Россия 3, 17, 18, 19, 53

Россия Европейская 25, 26

Россия Азиатская 31–39, 386–389

Росташевский переселенческий уч-к
(Бобарыкинская волость) 158

РСФСР 324–326

Рубинская волость (Маринский
уезд) 115

С

Сарес, хр. (Памир) 369

Сахалин, о. 352

Северный Ледовитый океан 20

Семилужная волость (Томский
окр.) 147–151

Семилужная волость (Томский уезд)
231–243

Семипалатинск, г. 293–295

Серебренникова, д. (Алтайский окр.)
124

Сибирская ж/д 50

Сибирская ж/д магистраль 49

Сибирский край 48, 261, 262, 263,
334

Сибирь 44, 47, 390

Сибирь, части 102, 322

Славгород, г. 322

Солонцы, д. (Богородская волость)
181

Спасаяйская, д. (Ишимская волость)
193

Средне-Ингинский переселенческий
уч-к (Николаевская волость) 212

СССР 23, 24

СССР, азиатская часть 40, 41, 42

Старковский пос. (Бобарыкинская
волость) 167

Судженская волость (Томский уезд)
244

Сусловская волость (Маринский
уезд) 114

Т

Таёжный переселенческий уч-к
(Петропавловская волость) 229

Таловский переселенческий уч-к
(Семилужная волость) 148

Тарахла, д. (Бобарыкинская волость)
160

Терёхинский запасной уч-к (Бого-
родская волость) 140

Терсолгай, с. (Мало-Шегарская
инородная волость) 197

Тобол, р. 59

Тобольская губ. 60, 61, 62, 64

Тобольская губ., части 43

Тобольский окр. 63

Томск, г. 23, 296–313, 324–326

Томская Горная обл. 110

Томская губ. 66–75, 77–79, 81, 83–
104, 112, 122, 123, 126–140, 142,
145, 147, 149–185, 188–194, 196–
243, 245–259, 283, 288–295, 301,
320

Томская губ., части 76, 80, 82,

Томская обл. 267, 270–273, 275, 277–
281

Томский окр. 138–151, 208, 261–264,
266, 301

Томский р-н 265, 282

Томский уезд (Томская губ.) 116–
117, 119–122, 152–194, 196–207,
209–259

Томск-Красноуфимская ж/д 82

Томско-Обская казенная лесная дача
(Томский уезд) 205

Томь, р. 59, 108, 111, 269

Тонкин (северная часть Вьетнама)
14

Тотош-Шегарский р-н (Бобарыкин-
ская волость) 153

Тугояковка, р. 316, 317

Туелинский переселенческий уч-к
(Зырянская волость) 132, 133

Туендатское, с. (Зырянская волость)
135

Тукай, с. (Зырянский р-н) 125

Тура, р. 59

Турунтаевская волость (Томский
уезд) 245

Туруханский край 330

Туруханский край, части 58

Тызырачевы юрты (Богородская
волость) 139, 172

У

- Ульмин, ст. (Амурская ж/д) 367
Уральские горные заводы 30
Уртам, с. (Кожевниковская волость) 194
Уртамская волость (Томский уезд) 246–255
Успенский пос. (Нелюбинская волость) 202
Усть-Шегарка, д. (Николаевская волость) 214
Уфимская губ. 28

Ф

- Фальковский переселенческий уч-к (Елгайская волость) 188
Федораева, д. (Богородская волость) 178
Финляндское княжество 17, 18
Франция 3

Х

- Харгош, хр. (Памир) 369
Хмелевка, д. (Богородский район) 141
Хмелёвский переселенческий уч-к (Елгайская волость) 188
Хохловский переселенческий уч-к (Бобарыкинская волость) 167

Ч

- Чагина, д. (Николаевская волость) 219
Чевелевский переселенческий уч-к (Мариинский окр.) 126
Черепановский переселенческий уч-к (Нелюбинская волость) 144
Чибинский запасной уч-к (Зырянская волость) 127
Чижапка, р. (бассейн р. Васюган) 109
Чилинская волость (Томский уезд) 256–259

- Чилинское, с. (Уртамская волость) 249
Чубырь-Каргалинский переселенческий уч-к (Богородская волость) 179
Чулым, р. 268

Ш

- Шутова, заимка (Петропавловская волость) 225
Шутовский запасной уч-к (Нелюбинская волость) 145, 204

Щ

- Щегловский уезд (Томская губ.) 123

Ю

- Юкаринский переселенческий уч-к (Николаевская волость) 208

Я

- Якутская обл. 43
Якутская обл., части 354
Ярская волость (Томский уезд) 119

А

- Asie 11, 15

Е

- Europe 15
d'Empire de Russie 15

І

- Ienissei 332

Т

- Tartarie 15

УКАЗАТЕЛЬ ЛИЧНЫХ ИМЕН

В указатель включены фамилии и имена авторов, гравёров, издателей, исторических лиц, указанные в заглавиях и выходных данных карт и атласов. После имени собственного помещены номера карт и атласов, соответствующие их месту в тематическом каталоге.

А

Абельянц Г. 182
 Абрамов Н. 161, 193, 206, 219, 223,
 224, 239, 240, 241
 Агафонова Е.Н. 23
 Андронов М. 257
 Аникин 143
 Анисимов А. 146
 Антонов 33, 34
 Антонова З.Ф. 2
 Арканов В. 139, 172
 Арнольд В. 126
 Астраханцев Николай 184
 Ашемур А. 290

Б

Барыбалов Н. 169, 170, 232
 Батеньков Г.С. 296
 Батов Н.А. 332
 Бауэр 40
 Бауэр К.А. 243
 Башкова Л.И. 311
 Бедин И. 83, 84, 95
 Бедрин С. 218
 Безобразов А. 85
 Безпальчиков 137, 207, 257
 Бекинина М.С. 278
 Беляков 162, 164, 198
 Берников В. 197, 228, 229
 Берников В.И. 265
 Битикулов А. 135
 Блюм Р.И. 363
 Бобков Ю.К. 24
 Богатырёв В. 214, 217, 223
 Богданович К.И. 368
 Боголюбский И. 352
 Болбинский В. 200
 Большев 33, 34, 37

Бондаренко М. 132, 133
 Бородовский Л. 353
 Бочкарев Н.С. 274
 Бражников 136
 Бранденбург А. 238
 Брандт Э. 76, 80
 Бретшнейдер Э.В. 14
 Брокгауз Ф.А. 26, 373, 381
 Будзилович В. 236
 Буркин С.К. 278

В

Вагин М. 182
 Вальницкий А. 292
 Васильев 146
 Васильев Дмитрий 283
 Вейнбаум 107
 Верниковский Ант. 155, 162, 177,
 178, 190, 191, 193, 194, 197, 200,
 202, 204–206, 216–218, 223–225,
 228–230, 233, 236–239, 241, 242
 Вилбрехт А. 348
 Вихров А.И. 274
 Власов А.С. 311
 Волков 134
 Воронов 149
 Вторушин 193, 223, 242
 Высоцкий К. 59
 Вяткин 255

Г

Галенин А. 159, 160, 180, 181
 Гаш Ю.Ю. 386–389
 Генералов В.Н. 311
 Генин С. 154, 156–158, 179, 209–213,
 221

Герасимов А.С. 334
Глаголев 33
Глинка Г.В. 386–389
Глухих А.В. 94
Глядко Ф. 155, 213, 215, 217, 232–
235, 237, 238
Годович Л.И. 279
Горбунов 213
Головин П. 166
Головко-Улазовский Александр 201
Головнин 17, 18
Голубинцева В. 307, 308, 309
Гофштетер Н. 172, 205
Грель Г.К. 276
Григоровский Н.П. 65
Гроссет 248
Губина А.М. 271, 273
Гуляев А.С. 334
Гуринович П. 55
Гусев Н. 175, 178

Д

Данилов В. 165
Девриен А.Ф. 53
Дейбнер И. 381
Де-Кельш Г.И. 61, 69, 358, 386–389
Деркач 358
Дмитриев И. 228
Достовалов П. 332
Дульзон А. 268
Дуров 239, 240, 241
Дусье 257, 259

Е

Екимов А.П. 334
Елиссеев 34
Ерёмин В. 115
Еречнева Р.А. 334
Ершов 192
Ефрон 26

Ж

Жеро О.Г. 277
Жукова Т.К. 278

З

Завьялов 146
Задиракин Т. 179, 209
Зайцев А.М. 339

Зайцев И.П. 358
Закожурников В.Ф. 30
Закржевский 33
Земенцкий 37
Зима Е.М. 306

И

Иванов 32
Иванов В.Д. 311
Иванов И.О. 13
Иванов Н. 259
Игнатов И.И. 59
Иконников 33, 34
Ильин А. 12, 14, 21, 25, 27, 28, 30,
45, 46, 52, 60, 62, 63, 68, 77–79,
327, 329–331, 333, 335, 337, 352,
353, 356
Ильин Д. 7, 8, 300
Ильин Р.С. 264
Ильина В.Н. 23
Ирен 249, 255

К

Кадушин И. 53
Казаков 130
Казачихин Мих. 162, 197, 198, 200,
219
Карпович В. 145, 150, 154, 156–158,
173, 174, 177, 191, 202, 203, 210–
212, 221
Картаев 34
Карцев А.П. 265
Каусман 324
Кашичкин П. 161, 182, 206, 213, 217,
219
Кильбергер 219
Кириллов 129
Кирилов 32
Кислый Юл. Ив. 136
Климов М. 162–164, 189, 194, 197,
259
Кононов 110
Кононов М.Н. 299
Кононов Н. 353
Константиновский В. 107
Корбин Е. 338
Котомин А.М. 390
Кохановский Ю. 328
Кравченко 350
Краце Евгений 354

Креков 33, 34, 52
Кривцов Арк. 162–165, 198, 259
Крузенштерн 17, 18
Крылов П.Н. 76
Кудряшов И. 207, 219
Кузичкин П. 55
Кузнецова О.Л. 2
Кулешов А. 246
Куликов А. 177, 178, 213, 215
Курковский 248
Кусков 195
Кусков В.А. 306
Кучев А. 183
Кучевой 218
Кюльвейн З.Н. 334

Л

Лаврентьев М. 338
Ланцетти В. 119
Ламонов Е. 247, 253–255
Лебедев 194
Левицкий 155, 172–176
Лелякин Н.Н. 368
Леонов А. 162, 164, 176, 190, 197,
204, 228, 229, 240, 259
Леопольдов 240
Лесневский 338
Линберг А. 373, 381
Литвинов Н.П. 322
Литосов 146
Лосьев 128
Лукиянов 32
Львов 155, 175
Лютиков 162, 189, 229
Ляпидус Л.Б. 279
Ляунерт 289

М

Майков 146
Максимова Л. 113, 120
Макушин П. 101–103, 297
Малахов Р.А. 267
Малинин 214
Малюгин 358
Мамонтов Д.Я. 311
Марков 233
Маркс А.Ф. 5, 6, 19, 35, 36, 374–380,
382–384, 386–389
Маргынов 32

148

Матасов Илья 285
Матусовский З. 13, 14
Мейен Ф. 337
Мейстер А. 329
Микулин В.П. 302, 303
Михайленко В.Я. 24
Михайлов 297
Михайлов И. 33, 34
Михеев З.В. 166, 167
Моисеев Григорий 177
Мурзаков Д. 199, 207
Мухачёв Н. 145
Мягчинович-Войтский У. 151

Н

Назаров А.А. 265
Назаров Н.И. 256, 258
Невский Дм. 155, 159, 160, 180, 181,
237, 239–241
Нечаев 189, 196, 219
Нечаев С.М. 311
Нидерле Любор Г. 4
Никитин 13, 34
Новоковский К. 240
Носков А.И. 276

О

Облецов Л. 154, 156–158, 179, 209–
212, 221
Ольховская Е.М. 94
Ольховский Е.М. 311
Орешников В. 190, 200, 215, 230
Орлов 33, 34
Осинский 142, 188
Отланов 225

П

Панкратов С.Д. 274
Пашковская Екатерина Семёновна
373
Пендер 371
Петри Э.Ю. 374–380, 384
Петрушев 371
Пивоваров Н. 206, 217, 219, 227, 240,
257, 259
Плахин Василий 288
Плетнёв И.М. 311
Плотников А.И. 59
Погребницкий Е.О. 23

Поджользин А. 184
Позняков 31
Полетаев 246–249
Полонский А. 166
Поляков А. 147, 148, 232, 233
Померанцев 172
Попова Е.М. 276
Посохин В.М. 300
Потанин Г.Н. 371, 372
Прибытков А. 152

Р

Рагозин Л.А. 23
Радзевич В. 223, 224, 236, 238
Ревердатто В.В. 97, 98
Рейнерт А.А. 149, 234
Ремезов Семён 390
Рогачев 206, 217, 219
Родионов 33
Рожков 40
Рожков Н.А. 56
Рудинский В.Н. 44
Руднев Д.М. 37, 44, 319, 368
Рыбаков 190, 216, 227
Рыбакова А.Н. 311
Рясов Л. 146

С

Савельев К. 165
Савинков 17
Саламитов И. 291
Сапожников В.В. 96, 97, 100
Сборовский Н.А. 82
Северцов Н.А. 369
Семёнов-Тян-Шанский В.П. 53
Сергиевский В. 238
Синяев В.С. 117
Скалов Д. 184
Скасси А. 369
Скоробогатов 172, 287
Скосырева В.И. 2
Скулимовский И.Ф. 299
Смирнов Л.В. 277
Смирнов П.С. 328
Смородинов В. 354
Соколов Сер. 159–162, 164, 177, 178,
180–182, 190, 193, 197, 202, 205,
206, 213, 216, 219, 223, 224, 228–
230, 233, 236–241
Солобоев А.Д. 94

Соловьёв 32
Соловьёва Л.Д. 23
Сорнев 180, 181
Старчевский 149, 150
Степанов А. 240
Степанова Г.А. 54, 306
Стравинский 168, 172, 176
Субботин В.Ф. 56
Сурков В.С. 277
Сухарев С.К. 334
Сухинов 160

Т

Такжин В. 231, 235
Терихов М. 297
Тимирязев К.А. 94
Тихонов С. 249
Толмачев Вл. 163
Топорков 168
Торлецкий А. 297
Тотьминин 324
Траутсольт 171
Трирогов 231
Трофимов 330
Тхоржевский И.И. 386–389

У

Умыруко-Запольский М.Д. 169, 202,
204, 205, 232–234
Усов В. 167
Успенский 213
Усподский С.К. 267
Устюжанинов П.Н. 257

Ф

Фарский 4
Фёдоров 34, 37
Фомичев В.Д. 23

Х

Харитонов 170
Хахлов В.А. 23
Хондажевский 34, 37
Хохлов 240
Храмцова Т.Б. 24
Хребтова 324
Хрыпов 40
Худякова А.Н. 311
Худяшев 2-й В. 195

Ч

- Чарнецкий И.Б. 56
Чевардин В. 140
Чемоданов 279
Черемных 32
Черницкая Е.Ф. 306, 311
Чимшидова А.Г. 278
Чубинский П.П. 354
Чудинова В.С. 2
Чуклин 34
Чумичёв Л.Л. 94, 261–263, 306, 311
Чупрунов С. 195, 260
Чурин И.Я. 355, 359–362,
366, 367

Ш

- Шаров 224
Шварц К.Г. 306
Шебска И. 127
Шокальский Ю.М. 5, 26, 374–380,
384

Щ

- Щербакова В.И. 2
Щетинкин 350

Ц

- Цветков Алекс. 141
Цветков М.А. 386–389

Э

- Эйман 40

Ю

- Юкляевский М.В. 301

Я

- Яковенко А. 122
Яковлев С.П. 82, 318
Яременко А. 161, 206, 222, 239, 241
Яхонтов М. 189, 215

D

- Delaune E. 11

G

- Giffault E. 11

V

- Vorzet Dumas 11

Содержание

Введение	3
Краткий очерк истории отечественной картографии	5
Тематический каталог	12
КАРТЫ	
МИРОВЫЕ КАРТЫ	12
КАРТЫ ЗАРУБЕЖНЫХ СТРАН	12
Части зарубежной Европы и европейская часть России	12
Германия	14
Азия	15
Китай	15
РОССИЯ, СССР	16
Европейская часть России, СССР	18
Губернии европейской части России	19
<i>Города европейской части России</i>	19
Урал	20
Азиатская часть России, СССР	20
Сибирь	23
Западная Сибирь	25
Западная Сибирь (запад)	27
Тобольская губерния, округ	27
Западная Сибирь (юго-восток)	29
Томская губерния	29
Уезды Томской губернии	40
Кузнецкий уезд	40
Мариинский уезд	40
Томский уезд	41
Томский и Мариинский уезды	42
Щегловский уезд	42
ПЕРЕСЕЛЕНЧЕСКИЕ УЧАСТКИ, ЗЕМЕЛЬНЫЕ НАДЕЛЫ, ДЕРЕВНИ, ЗАЙМКИ ТОМСКОЙ ГУБЕРНИИ, СИБИРСКОГО КРАЯ	42
Алтайский округ	42
Мариинский округ	43
Зырянский район	43
Почитанская волость	43
Мариинский уезд	43
Зырянская волость	43
Кизильдеевская инородная управа	45
Кольонская волость	46

Томский округ	46
<i>Алтайская казенная лесная дача</i>	46
<i>Богородская волость, район</i>	46
<i>Больше-Байгульская инородная управа</i>	47
<i>Елгайская волость</i>	47
<i>Кривошеинский район</i>	47
<i>Нелюбинская волость</i>	48
<i>Николаевская волость</i>	48
<i>Семилужная волость</i>	49
Томский уезд	50
<i>Баксинская волость</i>	50
<i>Бобарыкинская волость</i>	50
<i>Богородская волость</i>	54
<i>Вороновская волость</i>	58
<i>Елгайская волость</i>	59
<i>Ишимская волость</i>	60
<i>Кожевниковская волость</i>	60
<i>Кривошеинская волость</i>	61
<i>Мало-Шегарская инородная волость</i>	61
<i>Монастырская волость</i>	61
<i>Нелюбинская волость</i>	62
<i>Николаевская волость</i>	64
<i>Ново-Александровская волость</i>	67
<i>Ново-Кусковская волость</i>	68
<i>Петропавловская волость</i>	69
<i>Семилужная волость</i>	70
<i>Судженская волость</i>	74
<i>Турунтаевская волость</i>	74
<i>Уртамская волость</i>	74
<i>Чилинская волость</i>	77
ТОМСКИЙ ОКРУГ СИБИРСКОГО КРАЯ, ТОМСКИЙ РАЙОН ЗАПАДНО-СИБИРСКОГО КРАЯ	79
Томская область	80
<i>Города Томской губернии, округа, области</i>	84
<i>Бийск</i>	84
<i>Кийск и окрестности</i>	85
<i>Кузнецк</i>	85
<i>Мариинск</i>	86
<i>Нарым</i>	86
<i>Семипалатинск</i>	87
<i>Томск и окрестности</i>	87
ЗАПАДНАЯ СИБИРЬ (ЮГ)	92
<i>Ново-Николаевская губерния, Новосибирская область</i>	93
<i>Города Ново-Николаевской губернии, Новосибирской области</i>	93
<i>Славгород</i>	93
<i>Томск</i>	93
ВОСТОЧНАЯ СИБИРЬ (СЕВЕРО-ЗАПАД)	94
<i>Енисейская губерния</i>	96
ВОСТОЧНАЯ СИБИРЬ (ЮГО-ЗАПАД)	96
<i>Иркутская губерния, округ</i>	96
<i>Забайкалье</i>	96
Алтай, Кузбасс	97

ДАЛЬНИЙ ВОСТОК	100
Приамурье	101
<i>Города, объекты Амурской губернии, области</i>	103
Камчатка	104
СРЕДНЯЯ АЗИЯ	104
АТЛАСЫ	
АТЛАСЫ МИРА	106
АТЛАСЫ РОССИИ	109
Атлас Сибири	111
Литература	112
Приложения	113
<i>Приложение 1. Хронологический указатель</i>	113
<i>Приложение 2. Указатель географических наименований, упоминаемых в названиях карт, атласов и аннотациях к ним</i>	139
<i>Приложение 3. Указатель личных имен</i>	146

Н а у ч н о е и з д а н и е

КАТАЛОГ

КАРТЫ И АТЛАСЫ
ТОМСКОГО ОБЛАСТНОГО
КРАЕВЕДЧЕСКОГО МУЗЕЯ

Редактор В.Г. Лихачева
Технический редактор Р.М. Подгорбунская
Компьютерная верстка Л.Н. Проскуриной

Лицензия ИД 04617 от 24.04.2001 г. Подписано в печать 10.06.2002 г.
Формат 60x84¹/₁₆. Бумага офсетная №1. Печать офсетная.
Печ. л. 9,75 + 14 цв. вкл.; усл. печ. л. 10,56; уч.-изд. л. 10,45. Тираж 300. Заказ 1121

Издательство ТГУ, 634029, г. Томск, ул. Никитина, 4
Типография «Иван Федоров», 634003, г. Томск, Октябрьский взвоз, 1

